

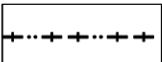






























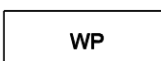
II. ODŮVODNĚNÍ ÚZEMNÍHO PLÁNU SVATOŇOVICE

II.B.c) VÝKRES PŘEDPOKLÁDANÝCH ZÁBORŮ PŮDNÍHO FONDU









STAV	NÁVRH	
		OBCE (ŘEŠENÉHO ÚZEMÍ)
		ZASTAVĚNÉHO ÚZEMÍ K 30.6. 2014
		ZASTAVITELNÉ PLOCHY
		PLOCHA PŘI OKRAJI LESA S PODMÍNĚNÝM VYUŽÍVÁNÍM (VZDÁLENOST 50 m)
		HRANICE BONITNÍCH PŮDNĚ EKOLOGICKÝCH JEDNOTEK
		KÓD BPEJ
		ZEMĚDĚLSKÉ POZEMKY S TŘÍDOU OCHRANY I
		ZEMĚDĚLSKÉ POZEMKY S TŘÍDOU OCHRANY II
		ZEMĚDĚLSKÉ POZEMKY S TŘÍDOU OCHRANY III
		ZEMĚDĚLSKÉ POZEMKY S TŘÍDOU OCHRANY IV
		ZEMĚDĚLSKÉ POZEMKY S TŘÍDOU OCHRANY V
		LESNÍ POZEMKY
		NEZEMĚDĚLSKÉ POZEMKY
		ODVODNĚNÉ POZEMKY

PLOCHY S ROZDÍLNÝM ZPŮSOBEM VYUŽITÍ

NÁVRH

	BYDLENÍ - INDIVIDUÁLNÍ V RODINNÝCH DOMECH - VESNICKÉ
	VÝROBA A SKLADOVÁNÍ - LEHký PRŮMYSL
	VEŘEJNÁ PROSTRANSTVÍ - S PŘEVAHOU ZPEVNĚNÝCH PLOCH
	VODOHOSPODÁŘSKÁ PLOCHA

PRVKY ÚSES

STAV	NÁVRH	
		LOKÁLNÍ BIODORIDOR
		LOKÁLNÍ BIOCENTRUM
		REGIONÁLNÍ BIODORIDOR
		POPIS ÚSES