






## ZÁKLADNÍ ČLENĚNÍ ÚZEMÍ:

	HRANICE ŘEŠENÉHO ÚZEMÍ
×	HRANICE INTRAVILÁNU
	KATASTRÁLNÍ MAPA DIGITALIZOVANÁ
	OBJEKTY NEZAPSANÉ V KN
	VRSTEVNICE
	PLOCHY PŘESTAVBY
	ZASTAVITELNÉ PLOCHY
	ZASTAVĚNÉ ÚZEMÍ K 1. 9. 2009
	ÚZEMNÍ REZERVY
×	RUŠENÝ JEV

## TECHNICKÁ INFRASTRUKTURA:

Stav	Návrh	
		VODOJEM VĚŽOVÝ
		ČERPACÍ STANICE VODY
		SBĚRNÁ JÍMKA
		ČISTÍRNA ODPADNÍCH VOD
		VODOVOD
		KANALIZACE DEŠŤOVÁ
		KANALIZACE SPLAŠKOVÁ

## PLOCHY S ROZDÍLNÝM VYUŽITÍM:

Stabilizované plochy	Plochy změn	
		SUCHÝ POLDR
		VODNÍ TOKY
		PLOCHY VODNÍ A VODOHOSPODÁŘSKÉ
		TECHNICKÁ INFRASTRUKTURA



Pořizovatel:



Obec Kozmice  
Por. Hoši 3  
747 11 Kozmice

Vypracováno ve spolupráci:



GEFOS a.s.  
Kundratka 17  
180 82 Praha 8 - Libeň  
tel: +420 284 007 019  
sluzby@gefos.cz  
www.gefos.cz



Ing. arch. Jan Kovář - JK ATELIER  
17. listopadu 21  
747 06 Opava  
tel./fax.: +420 553 711 334  
jkatelier@opava.cz

## ÚZEMNÍ PLÁN KOZMICE

ORGÁN ÚZEMNÍHO PLÁNOVÁNÍ:	Městský úřad Hlučín, odbor výstavby a ÚP
GRAFICKÉ ZPRACOVÁNÍ:	Ing. Lenka Pustějovská
DATOVÉ PODKLADY:	Ing. arch. Jan Kovář – JK ATELIER Ing. Matěj Kudlík Územně analytické podklady ORP Hlučín
DATUM:	10 / 2009
MĚŘÍTKO:	1 : 5000
VÝKRES: A02a	SCHÉMA – VODNÍ HOSPODÁŘSTVÍ