










ZÁKLADNÍ ČLENĚNÍ ÚZEMÍ:

-  HRANICE ŘEŠENÉHO ÚZEMÍ
-  HRANICE INTRAVILÁNU
-  KATASTRÁLNÍ MAPA DIGITALIZOVANÁ
-  OBJEKTY NEZAPSANÉ V KN
-  VRSTEVNICE

PLOCHY A KORIDORY S MOŽNOSTÍ VYVLASTNĚNÍ I UPLATNĚNÍ PŘEDKUPNÍHO PRÁVA (dle § 101 a § 170 STZ)

VYBRANÁ VEŘEJNÁ INFRASTRUKTURA (dle § 2, odst. 1 písm. k), bodu 1. a 2. STZ)

-  VVT TECHNICKÁ INFRASTRUKTURA
-  VVT ČISTÍRNA ODPADNÍCH VOD
-  VVT TECHNICKÁ INFRASTRUKTURA
-  VVD DOPRAVNÍ INFRASTRUKTURA
-  KORIDOR VVTL

VYBRANÁ VEŘEJNĚ PROSPĚŠNÁ OPATŘENÍ (dle § 2, odst. 1 písm. m), výběr dle § 170 STZ)

-  VVR REVITALIZACE DOBÝVACÍHO PROSTORU ŠTĚRKOPÍSKU
-  VVE OPATŘENÍ KE ZVYŠOVÁNÍ RETENČNÍCH SCHOPNOSTÍ ÚZEMÍ A PROTIEROZNÍCH OPATŘENÍ
-  VVP OCHRANA PROTI POVODNÍM
-  VVU ZALOŽENÍ PRVKŮ ÚSES

PLOCHY A KORIDORY POUZE S MOŽNOSTÍ UPLATNĚNÍ PŘEDKUPNÍHO PRÁVA (dle § 101 STZ)

VYBRANÁ VEŘEJNÁ INFRASTRUKTURA (dle § 2, odst. 1 písm. k), bodu 3. a 4. STZ)

-  PV VEŘEJNÁ PROSTRANSTVÍ
-  PO OBČANSKÉ VYBAVENÍ - VEŘEJNÁ INFRASTRUKTURA



Pořizovatel:



Obec Kozmice
Por. Hoší 3
747 11 Kozmice

Vypracováno ve spolupráci:



GEFOS a.s.
Kundratka 17
180 82 Praha 8 - Libeň
tel: +420 284 007 019
sluzby@gefos.cz
www.gefos.cz



Ing. arch. Jan Kovář - JK ATELIER
17. listopadu 21
747 06 Opava
tel./fax.: +420 553 711 334
jkatelier@opava.cz



ÚZEMNÍ PLÁN KOZMICE	
ORGÁN ÚZEMNÍHO PLÁNOVÁNÍ:	Městský úřad Hlučín, odbor výstavby a ÚP
GRAFICKÉ ZPRACOVÁNÍ:	Ing. Lenka Pustějovská
DATOVÉ PODKLADY:	Ing. arch. Jan Kovář – JK ATELIER Územně analytické podklady ORP Hlučín
DATUM:	10 / 2009
MĚŘÍTKO:	1 : 5000
VÝKRES: A03	VEŘEJNĚ PROSPĚŠNÉ STAVBY, OPATŘENÍ A ASANACE