






ÚZEMNÍ PLÁN KOZMICE

ÚPLNÉ ZNĚNÍ PO ZMĚNĚ č.1


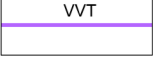


A03 Veřejně prospěšné stavby, opatření a asanace

INFORMACE O ÚZEMÍ:

	HRANICE ŘEŠENÉHO ÚZEMÍ
	HRANICE INTRAVILÁNU
	KATASTRÁLNÍ MAPA DIGITALIZOVANÁ
	OBJEKTY NEZAPSANÉ V KN
	VRSTEVNICE

VEŘEJNĚ PROSPĚŠNÉ STAVBY A VEŘEJNĚ PROSPĚŠNÁ OPATŘENÍ, PRO KTERÉ LZE PRÁVA K POZEMKŮM A STAVBÁM VYVLASTNIT:

VYBRANÁ VEŘEJNÁ INFRASTRUKTURA

	WT1	TECHNICKÁ INFRASTRUKTURA
	VVT	TECHNICKÁ INFRASTRUKTURA
	VVD1	DOPRAVNÍ INFRASTRUKTURA
	VVT3	KORIDOR VVTL

VEŘEJNĚ PROSPĚŠNÁ STAVBA PRO ODPADOVÉ HOSPODÁŘSTVÍ

	WT17	SEPARAČNÍ DVOREK
--	------	------------------

VEŘEJNĚ PROSPĚŠNÁ STAVBA PRO VODNÍ HOSPODÁŘSTVÍ

	1/VVT	ČISTÍRNA ODPADNÍCH VOD VE VYMEZENÉ PLOŠE
--	-------	--




VEŘEJNĚ PROSPĚŠNÁ STAVBA PRO DOPRAVNÍ INFRASTRUKTURU


	1/VVD	OPTIMALIZACE A ELEKTRIZACE ŽELEZNIČNÍ TRATI VE VYMEZENÉM KORIDORU
--	-------	---

VEŘEJNĚ PROSPĚŠNÁ OPATŘENÍ PRO ÚZEMNÍ SYSTÉM EKOLOGICKÉ STABILITY

	VVU	ZALOŽENÍ PRVKŮ ÚSES
--	-----	---------------------

VYBRANÁ VEŘEJNĚ PROSPĚŠNÁ OPATŘENÍ

	VVR	REVITALIZACE DOBÝVACÍHO PROSTORU ŠTĚRKOPÍSKU
	VVE	OPATŘENÍ KE ZVYŠOVÁNÍ RETENČNÍCH SCHOPNOSTÍ ÚZEMÍ A PROTIEROZNÍCH OPATŘENÍ
	VVP	OCHRANA PROTI POVODNÍM

	PROJEKTOVÁ ČINNOST, URBANISMUS, ÚZEMNÍ PLÁNOVÁNÍ, EKOLOGIE, GIS
URBANISTICKÉ STŘEDISKO OSTRAVA, s.r.o.	
Spartakovců 3, Ostrava-Poruba, 70800 tel: 596 939 530	

ZODP.PROJEKTANT: ING. ARCH. VLADIMÍRA FUSKOVÁ	ZAK. ČÍSLO: U - 657
ZPRACOVATEL: ING. ARCH. VLADIMÍRA FUSKOVÁ, ING. VÁCLAV ŠKVAIN	
OBJEDNATEL: OBEC KOZMICE	DATUM: DUBEN 2023