








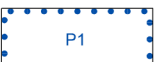



ÚZEMNÍ PLÁN KOZMICE

ÚPLNÉ ZNĚNÍ PO ZMĚNĚ č.1

A01 Základní členění území

INFORMACE O ÚZEMÍ:

	HRANICE ŘEŠENÉHO ÚZEMÍ
	HRANICE INTRAVILÁNU
	KATASTRÁLNÍ MAPA DIGITALIZOVANÁ
	OBJEKTY NEZAPSANÉ V KN
	VRSTEVNICE
	HRANICE ZASTAVĚNÉHO ÚZEMÍ K 1. 8. 2022
	ZASTAVĚNÉ ÚZEMÍ K 1. 8. 2022
	ZASTAVITELNÉ PLOCHY
	ZASTAVITELNÉ PLOCHY S OZNAČENÍM (ČÍSLO ZMĚNY ÚP / OZNAČENÍ ZASTAVITELNÉ PLOCHY)
	PLOCHY PŘESTAVBY
	ÚZEMNÍ REZERVY



PROJEKTOVÁ ČINNOST, URBANISMUS, ÚZEMNÍ PLÁNOVÁNÍ, EKOLOGIE, GIS

URBANISTICKÉ STŘEDISKO OSTRAVA, s.r.o.

OSTRAVA s.r.o.

Spartakovců 3, Ostrava-Poruba, 70800

tel: 596 939 530

ZODP.PROJEKTANT: ING. ARCH. VLADIMÍRA FUSKOVÁ

ZAK. ČÍSLO: U - 657

ZPRACOVATEL: ING. ARCH. VLADIMÍRA FUSKOVÁ, ING. VÁCLAV ŠKVAIN

OBJEDNATEL: OBEC KOZMICE

DATUM: DUBEN 2023