

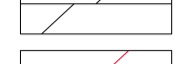




ÚZEMNÍ PLÁN KOZMICE

ÚPLNÉ ZNĚNÍ PO ZMĚNĚ č.1





A03 Veřejně prospěšné stavby, opatření a asanace

INFORMACE O ÚZEMÍ:

-  HRANICE ŘEŠENÉHO ÚZEMÍ
-  HRANICE INTRAVILÁNU
-  KATASTRÁLNÍ MAPA DIGITALIZOVANÁ
-  OBJEKTY NEZAPSANÉ V KN
-  VRSTEVNICE

VEŘEJNĚ PROSPĚŠNÉ STAVBY A VEŘEJNĚ PROSPĚŠNÁ OPATŘENÍ, PRO KTERÉ LZE PŘÁVA K POZEMKŮM A STAVBÁM VYVLÁŠTNIT:

VYBRANÁ VEŘEJNÁ INFRASTRUKTURA

-  TECHNICKÁ INFRASTRUKTURA
-  TECHNICKÁ INFRASTRUKTURA
-  DOPRAVNÍ INFRASTRUKTURA
-  KORIDOR VVTL

VEŘEJNĚ PROSPĚŠNÁ STAVBA PRO ODPADOVÉ HOSPODÁŘSTVÍ

-  SEPARAČNÍ DVOREK

VEŘEJNĚ PROSPĚŠNÁ STAVBA PRO VODNÍ HOSPODÁŘSTVÍ

-  ČIŠTÍRNA ODPADNÍCH VOD VE VYMEZENÉ PLOŠE




VEŘEJNĚ PROSPĚŠNÁ STAVBA PRO DOPRAVNÍ INFRASTRUKTURU

-  OPTIMALIZACE A ELEKTRIZACE ŽELEZNIČNÍ TRATI VE VYMEZENÉM KORIDORU

VEŘEJNĚ PROSPĚŠNÁ OPATŘENÍ PRO ÚZEMNÍ SYSTÉM EKOLOGICKE STABILITY

-  ZALOŽENÍ PRVKŮ ÚSES

VYBRANÁ VEŘEJNĚ PROSPĚŠNÁ OPATŘENÍ

-  REVITALIZACE DOBYVACÍHO PROSTORU ŠTĚRKOPISKU
-  OPATŘENÍ KE ZVYŠOVÁNÍ RETENČNÍCH SCHOPNOSTÍ ÚZEMÍ A PROTIEROZNÍCH OPATŘENÍ
-  OCHRANA PROTI POVODNÍM

