





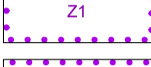
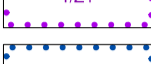
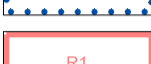



# ÚZEMNÍ PLÁN KOZMICE

## ÚPLNÉ ZNĚNÍ PO ZMĚNĚ č.1

### A01 Základní členění území

#### INFORMACE O ÚZEMÍ:

-  HRANICE ŘEŠENÉHO ÚZEMÍ
-  HRANICE INTRAVILÁNU
-  KATASTRÁLNÍ MAPA DIGITALIZOVANÁ
-  OBJEKTY NEZAPSANÉ V KN
-  VRSTEVNICE
-  HRANICE ZASTAVĚNÉHO ÚZEMÍ K 1. 8. 2022
-  ZASTAVĚNÉ ÚZEMÍ K 1. 8. 2022
-  ZASTAVITELNÉ PLOCHY  
ZASTAVITELNÉ PLOCHY S OZNAČENÍM  
(ČÍSLO ZMĚNY ÚP / OZNAČENÍ ZASTAVITELNÉ PLOCHY)
-  PLOCHY PŘESTAVBY
-  ÚZEMNÍ REZERVY

