



Územní plán Jezdkovice výkres základního členění



ŘEŠENÉ ÚZEMÍ




PARCELNÍ KRESBA



VNITŘNÍ KRESBA PARCEL



ZASTAVĚNÉ ÚZEMÍ K 01. 11. 2019



NÁVRHOVÉ PLOCHY - ZASTAVITELNÉ



NÁVRHOVÉ PLOCHY - ZMĚNY V KRAJINĚ



PLOCHY ÚZEMNÍ REZERVY



ČÍSLO PLOCHY S ROZDÍLNÝM ZPŮSOBEM
VYUŽITÍ - NÁVRH



ČÍSLO PLOCHY S ROZDÍLNÝM ZPŮSOBEM
VYUŽITÍ - REZERVA