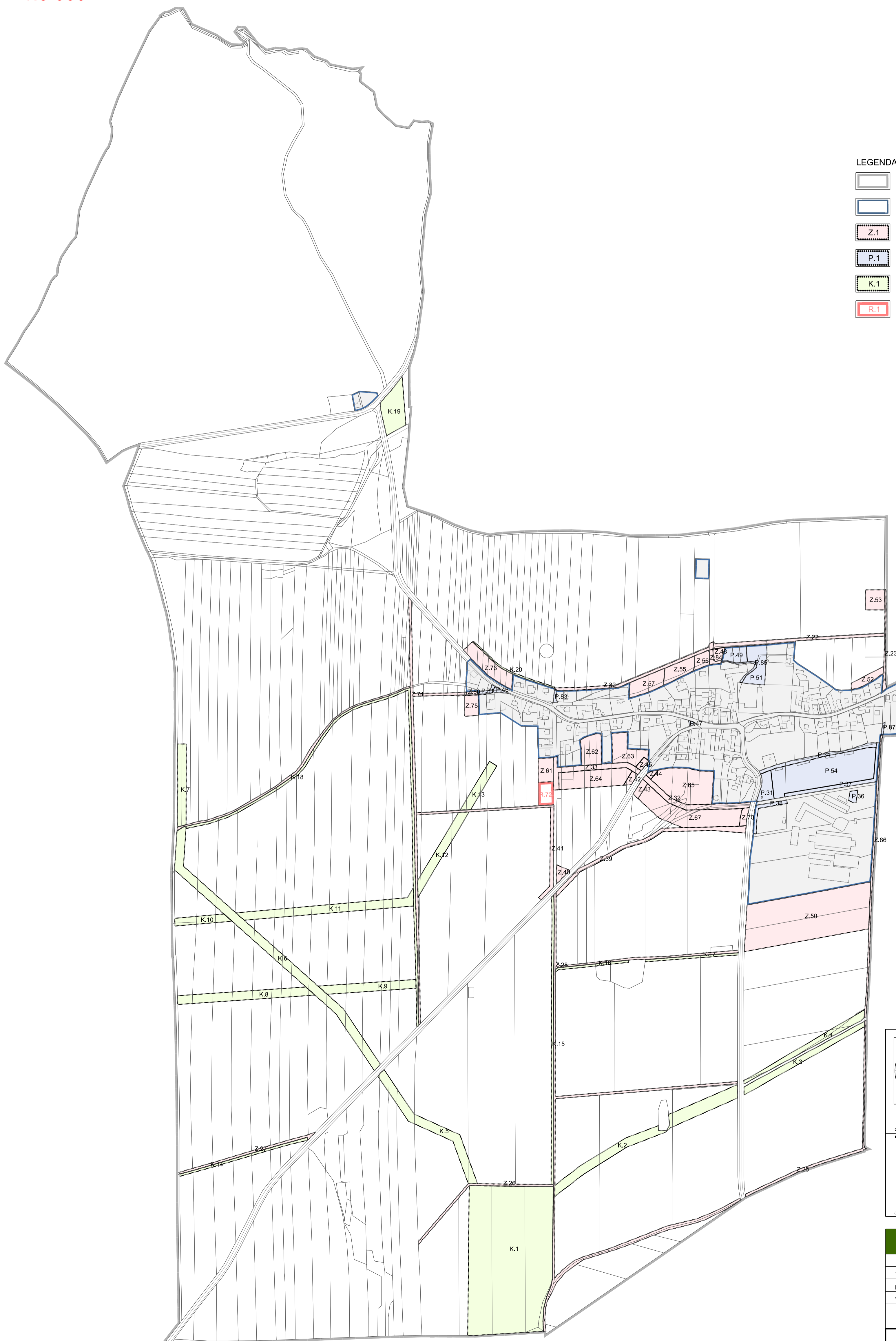



ÚZEMNÍ PLÁN JEZDKOVICE

ÚPLNÉ ZNĚNÍ PO VYDÁNÍ ZMĚNY Č.1

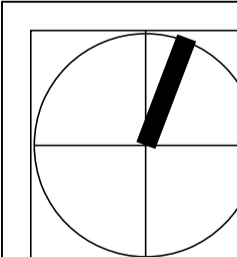
VÝKRES ZÁKLADNÍHO ČLENĚNÍ ÚZEMÍ

1:5 000



LEGENDA:

- HRANICE ŘEŠENÉHO ÚZEMÍ
- HRANICE ZASTAVĚNÉHO ÚZEMÍ
- Z.1 ZASTAVITELNÉ PLOCHY
- P.1 PLOCHY PŘESTAVBY
- K.1 PLOCHY ZMĚN V KRAJINĚ
- R.1 ÚZEMNÍ REZERVA



ZÁZNAM O ÚČINNOSTI

SPRÁVNÍ ORGÁN, KTERÝ ZMĚNU ÚZEMNÍHO PLÁNU VYDAL:
Zastupitelstvo obce Jezdkovice

POŘADOVÉ ČÍSLO POSLEDNÍ ZMĚNY ÚZEMNÍHO PLÁNU: 1

DATUM NABÝTÍ ÚČINNOSTI POSLEDNÍ ZMĚNY ÚZEMNÍHO PLÁNU:

ZODPOVĚDNÁ OSOBA ZHOTOVITELI:

Ing. arch. Radoslav Špok

PORIZOVATEL: Magistrát města Opavy,
Oddělení výstavby a územního plánování, Oddělení územního plánování

JMÉNO A PŘÍJMENÍ: Ing. Jana Weiszová

FUNKCE: referentka Oddělení územního plánování

PODPIS:

(obrázky a podpis)

(oprávněná úřední osoba pořizovatele)

(obrázky a podpis)

VISUALCAD, s.r.o. urbanismus, architektura, projekty staveb, interiéry
Protkarova 51, Uherské Hradiště, 68801, +420 608 888 574, info@visualcad.cz, visualcad.cz

projektant: Ing. arch. Radoslav Špok číslo zakázky: vis-23-12

vypracoval: Mgr. Martin Turčinek formát: 590 x 700

pořizovatel: Magistrát města Opavy, Oddělení výstavby a územního plánování, Oddělení územního plánování datum: 06/2024

objednatel: Obec Jezdkovice měřítko: 1:5 000

akce: **ÚZEMNÍ PLÁN JEZDKOVICE** ÚPLNÉ ZNĚNÍ PO VYDÁNÍ ZMĚNY Č.1

obsah: **VÝKRES ZÁKLADNÍHO ČLENĚNÍ ÚZEMÍ** číslo výkresu: **I.1**