
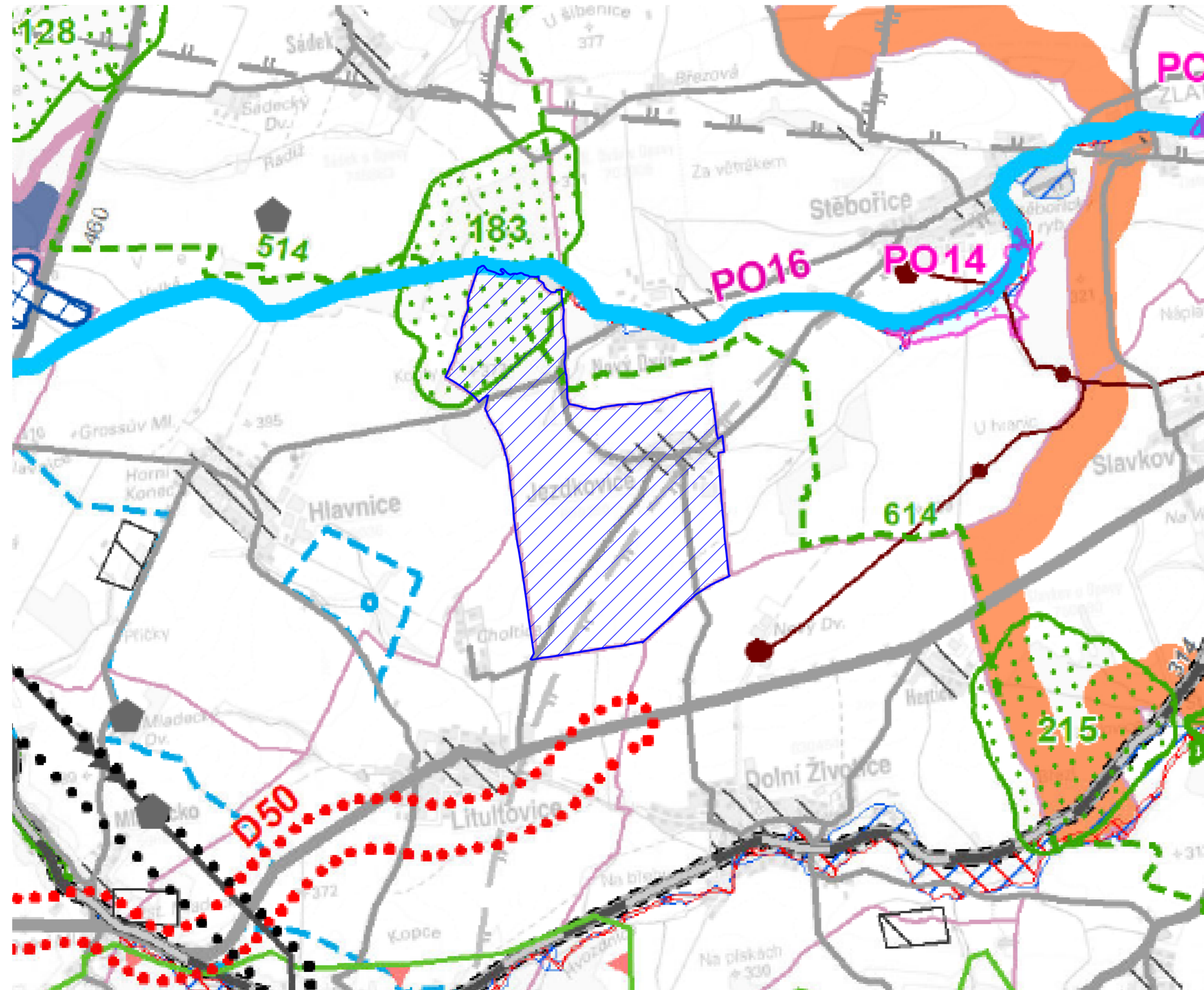


# ZMĚNA Č.1 ÚZEMNÍHO PLÁNU JEZDKOVICE



## VÝKRES ŠIRŠÍCH VZTAHŮ

1:25 000



### JEVY INFORMATIVNÍ

ADMINISTRATIVNĚ SPRÁVNÍ ČLENĚNÍ  
— HRANICE SPRÁVNÍHO OBLASTI

REŠENÉ ÚZEMÍ

### LIMITY VYUŽITÍ ÚZEMÍ

#### DOPRAVA

— SILNICE I. TŘÍDY - DVOUPRUHOVÁ  
— SILNICE II. TŘÍDY - DVOUPRUHOVÁ  
— SILNICE III. TŘÍDY - DVOUPRUHOVÁ  
— REGIONÁLNÍ TRÁŤ

#### ENERGETIKA

— VTL PLYNOVOD  
• REGULAČNÍ STANICE PLYNU VTL/VTL

#### KULTURNÍ A HISTORICKÉ HODNOTY

— ÚZEMÍ ARCHEOLOGICKÝCH NÁLEZŮ

#### VODNÍ HOSPODÁŘSTVÍ

— OPVZ II. A STUPNĚ  
— STANOVENÉ ZÁPLAVOVÉ ÚZEMÍ  
— AKTIVNÍ ZÓNA ZÁPLAVOVÉHO ÚZEMÍ

#### OCHRANA PŘÍRODY A KRAJINY

— MIGRAČNĚ VÝZNAMNÉ ÚZEMÍ

#### HORNINOVÉ PROSŘEDÍ

— PODOLOVANÉ ÚZEMÍ > 10 HA  
• PODOLOVANÉ ÚZEMÍ < 10 HA

#### ÚZEMÍ OBRANY A BEZPEČNOSTI STÁTU

— ZÁJMOVÉ ÚZEMÍ MO ČR NEBO MV ČR

### JEVY NAVRHOVANÉ

PLOCHY A KORIDORY NADMÍSTNÍHO VÝZNAMU

#### DOPRAVNÍ INFRASTRUKTURA

— SILNIČNÍ DOPRAVA

#### TECHNICKÁ INFRASTRUKTURA

— ELEKTROENERGETIKA

#### ÚZEMNÍ SYSTÉM EKOLOGICKÉ STABILITY

— REGIONÁLNÍ BIOCENTRUM (RBC)  
— REGIONÁLNÍ BIODOR (RBK)

#### PROTIPOVODŇOVÁ OCHRANA

— SUCHÁ OCHRANNÁ NÁDRŽ (VČ. OCHRANNÉ HRÁZE)  
— NÁDRŽ (VČ. OCHRANNÉ HRÁZE)  
— REVITALIZACE VODNÍHO TOKU

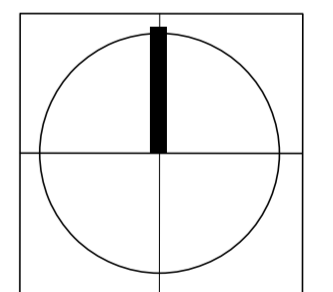
#### ROZVOJOVÉ OSY A OBLASTI

— OB2 ROZV. OBLAST REPUBLIKOVÉHO VÝZNAMU

#### KÓDOVÉ OZNAČENÍ PLOCH A KORIDORŮ NADMÍSTNÍHO VÝZNAMU, ÚZEMNÍCH REZERV

Plochy a koridory  
D55 DZ5 D529 DR1 silniční doprava  
PO14 protipovodňová ochrana

Celé správní území je zájmovým územím Ministerstva obrany z hlediska povolování vyjmenovaných druhů staveb.



**VISUALCAD**, s.r.o. urbanismus, architektura, projekty staveb, interiéry  
Protzkarova 51, Uherské Hradiště, 68601, +420 608 888 574, info@visualcad.cz, visualcad.cz

projektant:	Ing. arch. Radoslav Špok	číslo zakázky:	vis-23-12
vypracoval:	Mgr. Martin Turčinek	formát:	600 x 400
pořizovatel:	Magistrát města Opavy, Odbor výstavby a územního plánování, Oddělení územního plánování	datum:	06/2024
objednatel:	Obec Jezdkovice	měřítko:	1:25 000
akce:	<b>ZMĚNA Č.1 ÚZEMNÍHO PLÁNU JEZDKOVICE</b>		
obsah:	<b>VÝKRES ŠIRŠÍCH VZTAHŮ</b>	číslo výkresu:	<b>II.2</b>