















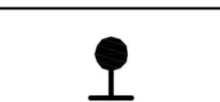





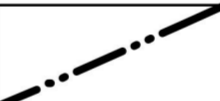





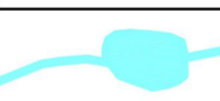







ÚZEMNÍ PLÁN RAŠKOVICE

I.2.c) HLAVNÍ VÝKRES - KONCEPCE DOPRAVNÍ INFRASTRUKTURY

STAV	NÁVRH	
		SILNICE III.TŘÍDY
		MÍSTNÍ KOMUNIKACE
		VÝZNAMNÁ ÚČELOVÁ KOMUNIKACE
		MOST
		LÁVKA
		BROD
		VÝZNAMNÝ CHODNÍK, SAMOSTATNÁ PĚŠÍ TRASA
		CYKLISTICKÁ TRASA
		AUTOBUSOVÁ ZASTÁVKA
		PLOCHA VEŘEJNÉHO PARKOVIŠTĚ –P, PLOCHA AUTOBUSOVÉHO OBRAŤIŠTĚ –OA, PLOCHA HROMADNÝCH GARÁŽÍ –G
		PRVEK KE ZRUŠENÍ

STAV	NÁVRH	
		HRANICE OBCE
		ZASTAVITELNÉ PLOCHY PRO SMÍŠENÉ BYDLENÍ A OBČANSKÉ VYBAVENÍ
		ZASTAVITELNÉ PLOCHY PRO SMÍŠENOU VÝROBU A TECHNICKOU INFRASTRUKTURU
		OSTATNÍ VODNÍ TOKY, RYBNÍKY
		ZATRUBNĚNÝ POTOK

OZNAČENÍ DOKUMENTACE:	ÚZEMNÍ PLÁN RAŠKOVICE	ATELIER ARCHPLAN OSTRAVA s.r.o. <small>Martínovská 3168, 723 00 Ostrava-Martínov; zeman@archplan.cz</small>
OBJEDNATEL:	OBEC RAŠKOVICE	
POŘIZOVATEL:	MAGISTRÁT MĚSTA FRÝDKU-MÍSTKU	
ZHOTOVITEL:	ATELIER ARCHPLAN OSTRAVA s.r.o.	
ZODPOVĚDNÝ PROJEKTANT:		Ing.Arch.MIROSLAV HUDÁK
URBANISTICKÁ KONCEPCE, KOORDINACE DOPRAVNÍ INFRASTRUKTURA TECHNICKÁ INFRASTRUKTURA VYUŽITÍ ÚZEMÍ, PŮDNÍ FOND ÚZEMNÍ SYSTÉM EKOLOGICKÉ STABILITY DEMOGRAFIE, ŽIVOTNÍ PROSTŘEDÍ SPOUPRÁCE	Ing.Arch.MIROSLAV HUDÁK	ZAKÁZKOVÉ ČÍSLO: 1142/11
	Ing.JIŘÍ DATINSKÝ	EXPEDICE: ÚNOR 2015
	Ing.JAROSLAV GAVLAS	MĚŘÍTKO: 1:5000
	Arch.PIERRE BUSCH Ing.Arch.MAGDALENA ZEMANOVA RNDr.MILAN POLEDNÍK Mgr.KAREL ZEMAN	