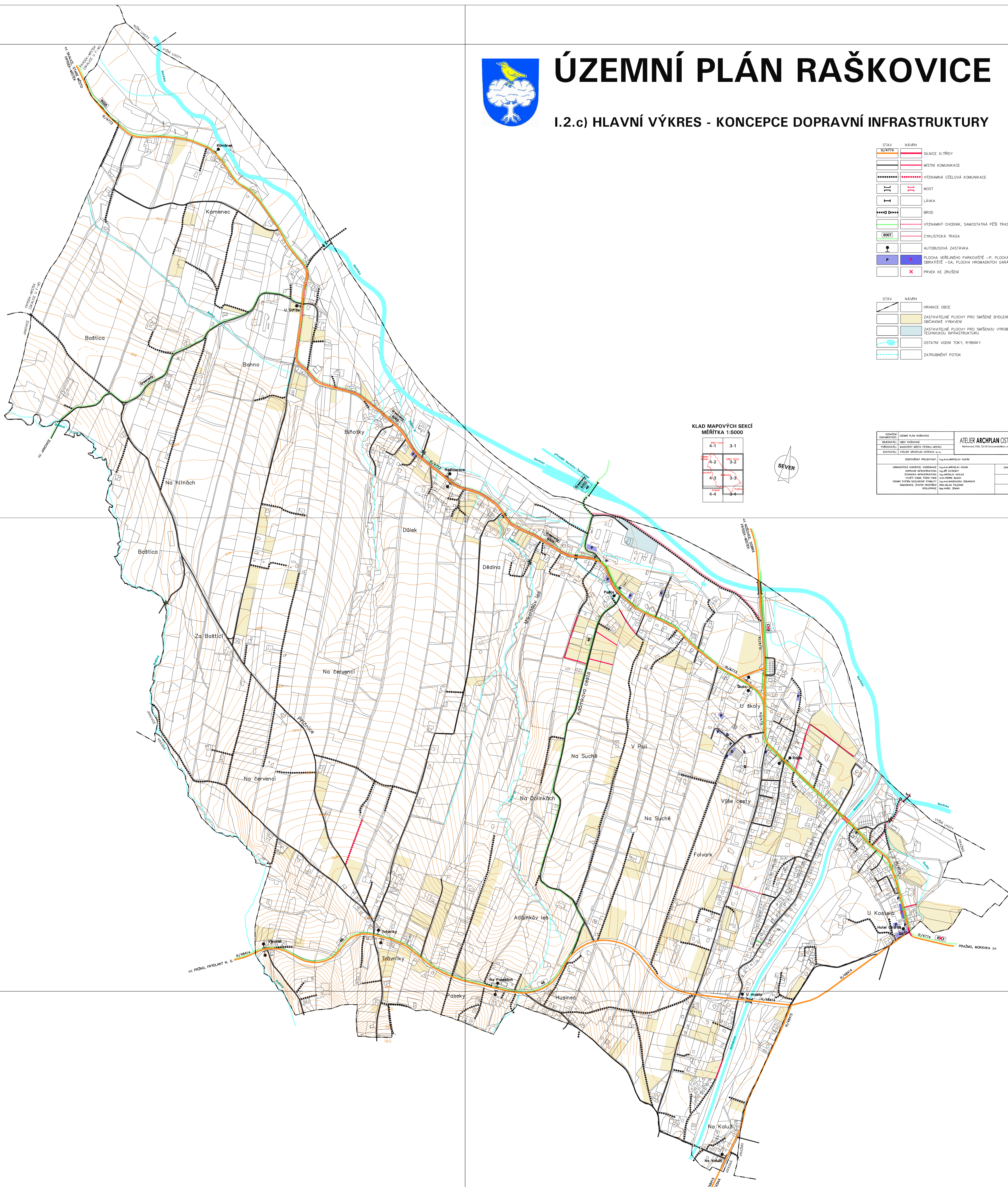





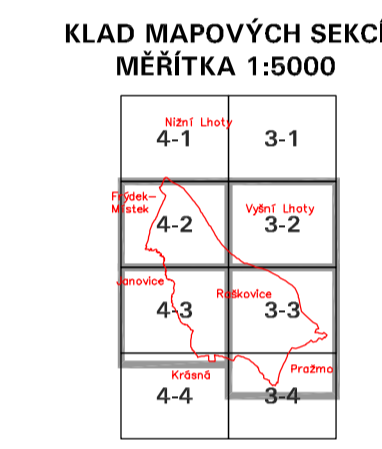
# ÚZEMNÍ PLÁN RAŠKOVICE

## I.2.c) HLAVNÍ VÝKRES - KONCEPCE DOPRAVNÍ INFRASTRUKTURY



STAV	NÁZEV
	silnice II. třídy
	místní komunikace
	významná účelová komunikace
	most
	lávka
	brod
	významný chodník, samostatná pěší trasa
	cyklistická trasa
	autobusová zastávka
	plocha veřejného parkoviště - P, plocha autobusového obrátistiště - Oa, plocha pro vozňákův garáž - G
	průběh ke zrušení

STAV	NÁZEV
	hranice obce
	zastavěné plochy pro směšené bydlení a občanské vybavení
	zastavěné plochy pro směšenou výrobu a technickou infrastrukturu
	ostatní vodní toky, rybníky
	zatrubněný potok



vypracoval: <b>ATELER ARCHPLAN OSTRAVA s.r.o.</b>	schválil: <b>Mgr. Ing. Petr Štěrba</b>
projektant: <b>Mgr. Ing. Petr Štěrba</b>	datum: <b>12. 11. 2014</b>
objekt: <b>Územní plán Raškovice</b>	část: <b>I.2.c) Hlavní výkres - koncepce dopravní infrastruktury</b>
list: <b>1</b>	z celku: <b>1</b>