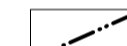








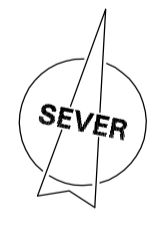


-  HRANICE OBCE
 -  HRANICE ZASTAVĚNÉHO ÚZEMÍ
 -  OHRANIČENÍ PLOCH K ZÁBORU – NÁVRH
 - Z1/1** ČÍSLO PLOCHY K ZÁBORU – NÁVRH
 - SB** PLOCHY SMÍŠENÉ OBYTNÉ
 - 74700** KÓD BPEJ
 - 23** KÓD LESNÍCH POZEMKŮ
 - II** TŘÍDA OCHRANY BPEJ
 -  HRANICE BONITNÍCH PŮDNĚ EKOLOGICKÝCH JEDNOTEK
 -  HLAVNÍ ODVODŇOVACÍ ZÁŘIZENÍ
 -  ODVODNĚNÉ POZEMKY
 -  OCHRANNÉ PÁSMO POZEMKŮ URČENÝCH K PLNĚNÍ FUNKCE LEŠA
 -  ORNÁ PŮDA
 -  TRVALE TRAVNÍ POROSTY
- POZNÁMKA: DRUHY POZEMKŮ JSOU PŘEVZATY Z ÚDAJŮ V KATASTRU NEMOVITOSTI

**KLAD MAPOVÝCH SEČÍ
MĚŘITKA 1:5000**

4-1	3-1
4-2	3-2
4-3	3-3
4-4	3-4



OPRAVY	ÚZEMNÍ PLÁN RAŠKOVICE – ZMĚNA Č.1	Ing. Arch. Miroslav Hudač
ORIGINÁL	OBEC RAŠKOVICE	Okružní 621/17, 739 32 Bratřiny
POŘIZOVATEL	MAGISTRÁT MĚSTA FRIEDKU-MĚSTKO	miroslav.hudac@seznam.cz
ZKOTOVATEL	Ing. Arch. MIROSLAV HUDAČ	tel.: +420 777 281 846
ZODPOVĚDNÝ PROJEKTANT	Ing. Arch. MIROSLAV HUDAČ	ZKÁZKOVÉ ČÍSLO: 151203
ZPRACOVATEL	Ing. Arch. MIROSLAV HUDAČ	EXPEDICE: ÚNOR 2018
		MĚŘITKO: 1:5000

ÚZEMNÍ PLÁN RAŠKOVICE ZMĚNA Č.1 - ODŮVODNĚNÍ

II.2.c) VÝKRES PŘEDPOKLÁDANÝCH ZÁBORŮ PŮDNÍHO FONDU

