


ÚZEMNÍ PLÁN VELKÁ ŠTÁHLE



























ZASTAVĚNÉ ÚZEMÍ

 hranice zastavěného území k 17.7.2014

ZASTAVĚNÉ ÚZEMÍ, ZASTAVITELNÉ PLOCHY

využití funkčních ploch
stávající požadované

| | |
|--|---|
|  |  |
|  |  |
|  |  |
|  |  |
|  |  |
|  |  |
|  |  |
|  |  |
|  |  |
|  |  |
|  |  |
|  |  |

PLOCHY BYDLENÍ

BR plochy bydlení v rodinných domech
BD plochy bydlení v bytových domech

PLOCHY OBČANSKÉHO VYBAVENÍ

OV plochy občanského vybavení
OT plochy pro tělovýchovu a sport
OZ plochy pro hřbitovy

PLOCHY SMÍŠENÉ

SO plochy smíšené obytné

PLOCHY VÝROBY A SKLADOVÁNÍ

VV plochy výroby a skladování
VS plochy skladování
VD plochy výroby drobné

PLOCHY OSTATNÍ









RI plochy rekreace individuální
UP plochy veřejných prostranství
UZ plochy veřejné zeleně
ZZ plochy zahrad a sadů
TI plochy technické infrastruktury

PLOCHY DOPRAVNÍ INFRASTRUKTURY

DZ plochy železniční dopravy
DS plochy silniční dopravy

PLOCHY NEZASTAVĚNÉ A NEZASTAVITELNÉ

využití funkčních ploch
stávající požadované








| | |
|--|---|
|  |  |
|  |  |
|  |  |
|  |  |

PLOCHY ZEMĚDĚLSKÉ
ZT plochy zemědělské

OSTATNÍ NEZASTAVĚNÉ PLOCHY









NL plochy lesní
NS plochy smíšené nezastavěného území
NP plochy přírodní
NV plochy vodní a vodohospodářské

HYDROLOGIE

| | |
|--|---|
|  |  |
|  |  |
|  |  |
|  |  |







řeka Moravice
vodní toky v otevřeném korytě
záchytný odvodňovací příkop
vodní toky, příkopy zatrubněné

PŘÍRODA A KRAJINA, ÚSES

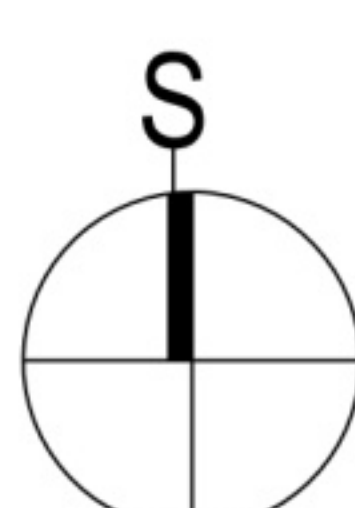
| | |
|--|---|
|  |  |
|  |  |
|  |  |
|  |  |




NRBK - nadregionální biokoridor
RBK - regionální biokoridor
LBC - místní biocentrum
LBK - místní biokoridor

INFORMATIVNÍ ÚDAJE

| | |
|--|---|
|  |  |
|  |  |
|  |  |

hranice katastrálních území
hranice řešeného území
značení zastavitelných ploch



| | | | |
|--|------------------------|--|-------------|
| POŘIZOVATEL: MěÚ Rýmařov, Odbor stavební úřad | | architekti | |
| PROJEKTANT: KT architekti Ing. arch. Pavel Klein Kroftova 35, 616 00 Brno tel.: +420 605 944 569 e-mail: kta@iol.cz www.kt-arch.eu | Zodpovědný projektant: | Ing. arch. Pavel Klein  | KT |
| | Vypracoval: | Ing. arch. Jan Tesař  | |
| | | Ing. Martin Němec  | |
| DATUM ZPRACOVÁNÍ: 06/2016 | Bc. Dominika Petřů | Č. VÝKRESU: | |
| VÝKRES: | HLAVNÍ VÝKRES | 1: 5 000 | 1.02 |

ZÁZNAM O ÚČINNOSTI

Správní orgán, který územní plán vydal: Zastupitelstvo obce Velká Štáhle
Datum nabytí účinnosti: 01.09.2016

Pořizovatel: MěÚ Rýmařov, odbor stavební úřad
Funkce: Vedoucí odboru
Jméno a příjmení: Ing. Iveta Pochylová

Podpis:

Razítko