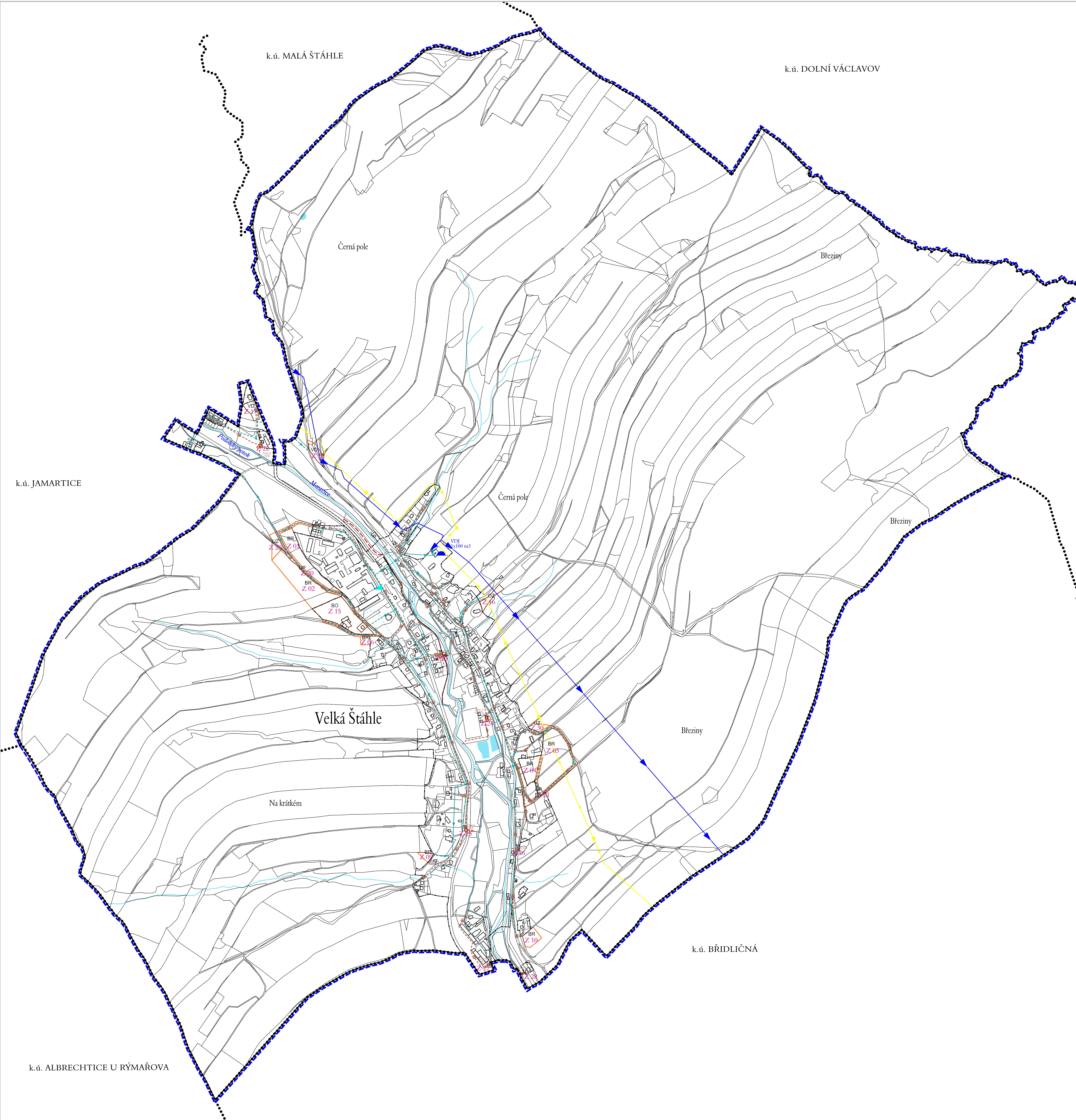



# ÚZEMNÍ PLÁN VELKÁ ŠTÁHLE



## ZÁSOBOVÁNÍ VODOU

stav	návrh	popis
		vodovodní přivaděče
		trasa původního vodovodu z podkladu UAP RÝMAŘOV
		vodovodní zásobovací řady
		vodovodní zásobovací řady
		úprava vody

## ODKANALIZOVÁNÍ

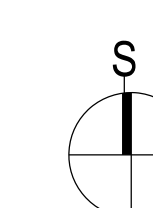
stav	návrh	popis
		kanalizace splašková
		kanalizace tlaková
		kanalizace dešťová a odlehčovací
		čerpací stanice kanalizace
		čistírna odpadních vod

## ZASTAVITELNÉ PLOCHY A PLOCHY PŘESTAVBY

	zastavitelné plochy
	kód funkčního využití plochy
	označení zastavitelných ploch

## INFORMATIVNÍ ÚDAJE

	hranice katastrálních území
	hranice řešeného území
	hranice zastavěného území k 17.7.2014
	vodní plochy
	vodní toky v otevřeném korytě
	záchytný odvodňovací příkop
	vodní toky, příkopy zastrubněné
	protipovodňová ochranná zeď



POŘIZOVATEL: MěÚ Rýmařov, Odbor stavební úřad	Zodpovědný projektant: Ing. arch. Pavel Klán	architekti
PROJEKTANT: KT architekti Ing. arch. Pavel Klán Křehovská 15, 614 03 Brno tel.: +420 602 944 569 e-mail: kt@kt.cz www.kt-archi.cz	Vypracoval: Ing. arch. Jan Trnčík Ing. Martin Němec Bř. Dominika Petrá	Č. VÝKRESU: 1.03
DATUM ZPRACOVÁNÍ: 06/2016		1: 5 000
<b>VODNÍ HOSPODÁŘSTVÍ</b>		

ZÁZNAM O ÚČINNOSTI	
Sporné orgán, který územní plán vyhlásil	Zastupitelstvo obce Velká Štáhle
Datum nabytí účinnosti	01.09.2016
Pořizovatel: MěÚ Rýmařov, odbor stavební úřad	
Funkce: Vedoucí odboru	
Jméno a příjmení: Ing. Iveta Pochylová	
Podpis:	Razítko