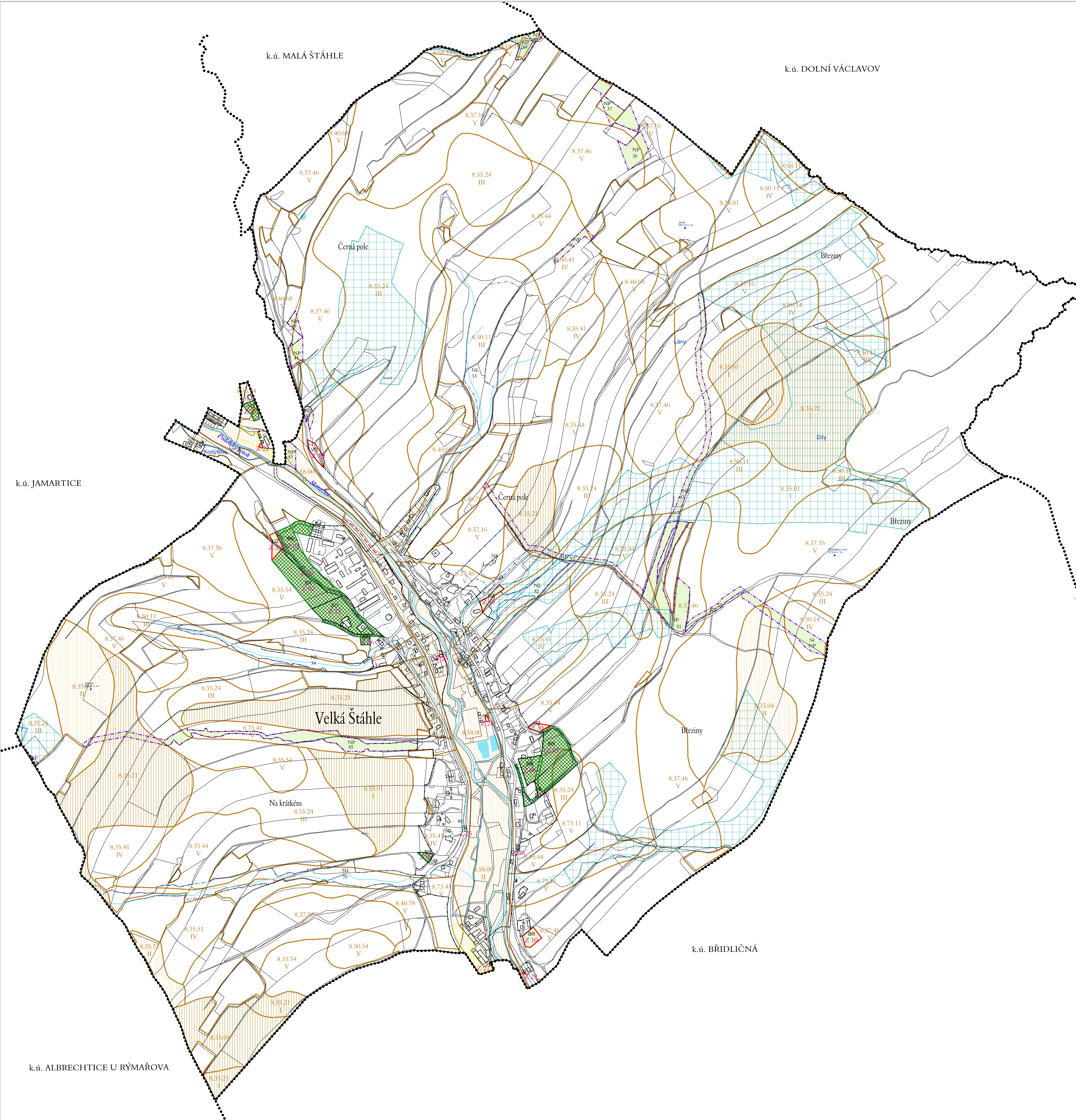

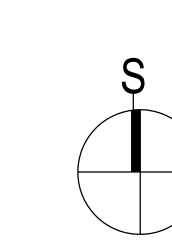


# ÚZEMNÍ PLÁN VELKÁ ŠTÁHLE



## DŮVOD ZÁBORU ZEMĚDĚLSKÉHO PŮDNIHO FONDU VYPLYVÁJÍCÍ Z ÚP VELKÁ ŠTÁHLE

- BR  
Z 21 zábory ZPF: BR plochy bydlení v rodinných domech  
OZ plochy pro hřbitovy  
VD plochy výroby drobné  
TI plochy technické infrastruktury  
UZ plochy veřejné zeleně
- Z 21 ZÁBORY VYVOLANÉ REALIZACÍ ÚSES,  
PROTIEROZNÍCH A KRAJINÝCH ÚPRAV  
územní systém ekologické stability - NP Plochy přírodní  
plošné krajinné a protierozní opatření - NL plochy lesní  
NS plochy smíšené nezastavěného území
- Z 21 návrhy nevyvolávající zábor ZPF
- Z 21 navržené plochy do ZPF
- BR  
Z 21 ZÁBORY ODSOULASENÉ V PLATNÉM ÚP VELKÁ ŠTÁHLE
- BR  
Z 21 KÓDY PLOCH, FUNKČNÍ VYUŽITÍ PLOCH  
BR plochy bydlení v rodinných domech  
SO plochy smíšené obytné  
VD plochy výroby drobné  
UP plochy veřejných prostranství
- BR  
Z 21 PŘEVládAJÍCÍ DRUH ZABÍRANÝCH POZEMKŮ  
plochy zahrad a sadů  
trvalé travní porosty
- 2.08.10  
III hranice BPEJ  
bonitní půdně ekologická jednotka (BPEJ)  
třída ochrany zemědělského půdního fondu  
plochy I.třidy ochrany zemědělského půdního fondu  
plochy II.třidy ochrany zemědělského půdního fondu
- Z 21 INFORMATIVNÍ ÚDAJE  
zastavěné území k 17.7.2014  
hranice katastrálních území  
protipovodňová hráz  
vodní toky  
záchranné příkopy a občasné vodoteče  
zatrubněné vodní toky  
vodní plochy  
investice do půdy (závlaha a odvodnění)



PORÝZOVATEL: Mgr. Rymlov, Osob. stavební úřad PROJEKTANT: KT architekti Ing. arch. Pavel Klán Křtbova 35, 616 00 Blno tel.: +420 602 844 022 e-mail: klan@kt.cz www.kt-archi.cz	Zodpovědný projektant: Ing. arch. Pavel Klán Vyrábělo: Ing. arch. Jan Tesař Ing. Martin Němec Bc. Dominika Peřo	KT architekti C. VÝKRESU: <b>II.02</b>
DATUM ZPRACOVÁNÍ: 08/2016 VÝKRES: PŘEDPOKLÁDANÉ ZÁBORY PŮDNIHO FONDU		1: 5 000

k.ú. JAMARTICE

k.ú. MALÁ ŠTÁHLE

k.ú. DOLNÍ VÁCLAVOV

k.ú. BŘIDLIČNÁ

k.ú. ALBRECHTICE U RÝMAŘOVA