





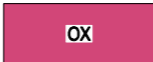










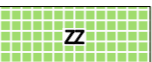

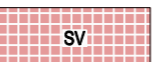



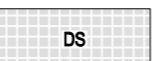





























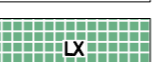










ÚZEMNÍ PLÁN MEZINA

2. HLAVNÍ VÝKRES

1 : 5 000

		HRANICE ŘEŠENÉHO ÚZEMÍ			PLOCHY OBČANSKÉHO VYBAVENÍ - HŘBITOVY	KORIDORY		
		HRANICE ZASTAVĚNÉHO ÚZEMÍ K 1. 11. 2021			PLOCHY OBČANSKÉHO VYBAVENÍ JINÉ			KORIDOR TECHNICKÉ INFRASTRUKTURY
		ZASTAVITELNÉ PLOCHY S OZNAČENÍM			PLOCHY VEŘEJNÝCH PROSTRANSTVÍ S PŘEVAHOU ZELENĚ			
		PLOCHY ZMĚN V KRAJINĚ S OZNAČENÍM			PLOCHY ZELENĚ - ZAHRADY A SADY			
PLOCHY S ROZDÍLNÝM ZPŮSOBEM VYUŽITÍ					PLOCHY SMÍŠENÉ OBYTNÉ VENKOVSKÉ	ÚZEMNÍ SYSTÉM EKOLOGICKÉ STABILITY		
		PLOCHY BYDLENÍ HROMADNÉHO			PLOCHY DOPRAVNÍ INFRASTRUKTURY - DOPRAVA SILNIČNÍ			LOKÁLNÍ BIOCENTRUM
		PLOCHY REKREACE INDIVIDUÁLNÍ			PLOCHY TECHNICKÉ INFRASTRUKTURY - VODNÍ HOSPODÁŘSTVÍ			LOKÁLNÍ BIODOR
		PLOCHY REKREACE - ZAHRÁDKOVÉ OSADY			PLOCHY VÝROBY A SKLADOVÁNÍ - VÝROBA ZEMĚDĚLSKÁ A LESNICKÁ			NADREGIONÁLNÍ BIODOR
		PLOCHY REKREACE - ODDECHOVÉ PLOCHY			PLOCHY VODNÍ A VODOHOSPODÁŘSKÉ - VODNÍ PLOCHY A TOKY			
		PLOCHY REKREACE HROMADNÉ - REKREAČNÍ AREÁLY			PLOCHY ZEMĚDĚLSKÉ			
		PLOCHY REKREACE JINÉ			PLOCHY LESNÍ			
		PLOCHY OBČANSKÉHO VYBAVENÍ VEŘEJNÉHO			PLOCHY LESNÍ JINÉ			
		PLOCHY OBČANSKÉHO VYBAVENÍ KOMERČNÍHO			PLOCHY PŘÍRODNÍ			
		PLOCHY OBČANSKÉHO VYBAVENÍ - SPORT			PLOCHY SMÍŠENÉ NEZASTAVĚNÉHO ÚZEMÍ			



PROJEKTOVÁ ČINNOST, URBANISMUS, ÚZEMNÍ PLÁNOVÁNÍ, EKOLOGIE, GIS

URBANISTICKÉ STŘEDISKO OSTRAVA, s.r.o.

Spartakovců 3, Ostrava-Poruba, 70800 tel: 596 939 530, 596 939 531

ZODP.PROJEKTANT: ING.ARCH.HELENA SALVETOVÁ

ZAK. ČÍSLO: U - 649

ZPRACOVATEL: ING.ARCH.HELENA SALVETOVÁ

OBJEDNATEL: OBEC MEZINA

DATUM: KVĚTEN 2022