





ÚZEMNÍ PLÁN MEZINA

1. VÝKRES ZÁKLADNÍHO ČLENĚNÍ ÚZEMÍ

1 : 5 000

	HRANICE ŘEŠENÉHO ÚZEMÍ
	VYMEZENÍ ZASTAVĚNÉHO ÚZEMÍ K 1. 11. 2021
	ZASTAVITELNÉ PLOCHY S OZNAČENÍM Z..
	PLOCHY ZMĚN V KRAJINĚ S OZNAČENÍM K..



PROJEKTOVÁ ČINNOST, URBANISMUS, ÚZEMNÍ PLÁNOVÁNÍ, EKOLOGIE, GIS

URBANISTICKÉ STŘEDISKO OSTRAVA, s.r.o.

Spartakovců 3, Ostrava-Poruba, 70800 tel: 596 939 530, 596 939 531

ZODP.PROJEKTANT: ING.ARCH.HELENA SALVETOVÁ	ZAK. ČÍSLO: U - 649
ZPRACOVATEL: ING.ARCH.HELENA SALVETOVÁ	
OBJEDNATEL: OBEC MEZINA	DATUM: KVĚTEN 2022