

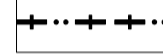




ÚZEMNÍ PLÁN MORAVSKOSLEZSKÝ KOČOV

3. VÝKRES VEŘEJNĚ PROSPĚŠNÝCH STAVEB, OPATŘENÍ A ASANACÍ 1 : 5 000

	HRANICE OBCE
	HRANICE KATASTRÁLNÍCH ÚZEMÍ
	HRANICE ZASTAVĚNÉHO ÚZEMÍ K 1. 8. 2010


VEŘEJNĚ PROSPĚŠNÉ STAVBY DOPRAVNÍ A TECHNICKÉ INFRASTRUKTURY,
PRO KTERÉ LZE PRÁVA K POZEMKŮM A STAVBÁM VYVLASTNIT

	PLOCHA PRO VEDENÍ PŘELOŽKY SILNICE I/45
	ORIENTAČNÍ VYMEZENÍ TRASY PŘELOŽKY SILNICE I/45

VEŘEJNĚ PROSPĚŠNÁ OPATŘENÍ,
PRO KTERÁ LZE PRÁVA K POZEMKŮM A STAVBÁM VYVLASTNIT

	PLOCHY ÚZEMNÍHO SYSTÉMU EKOLOGICKÉ STABILITY
---	--

VEŘEJNĚ PROSPĚŠNÉ STAVBY A VEŘEJNĚ PROSPĚŠNÁ OPATŘENÍ
S MOŽNOSTÍ UPLATNĚNÍ PŘEDKUPNÍHO PRÁVA

	PLOCHY VEŘEJNÝCH PROSTRANSTVÍ - PLOCHY ZELENĚ NA VEŘEJNÝCH PROSTRANSTVÍCH
---	---

	OZNAČENÍ VPS A OPATŘENÍ DLE TEXTOVÉ ČÁSTI
---	---



PROJEKTOVÁ ČINNOST, URBANISMUS, ÚZEMNÍ PLÁNOVÁNÍ, EKOLOGIE, GIS

URBANISTICKÉ STŘEDISKO OSTRAVA, s.r.o.

Spartakovců 3, Ostrava-Poruba, 70800

tel: 596 939 530, 596 939 531

ZODP.PROJEKTANT : ING. ARCH. HELENA SALVETOVÁ

ZAK. ČÍSLO : U - 485

ZPRACOVATEL : ING. ARCH. HELENA SALVETOVÁ

OBJEDNATEL : OBEC MORAVSKOSLEZSKÝ KOČOV

DATUM : ČERVEN 2012