

ÚZEMNÍ PLÁN STARÉ MĚSTO

7. VÝKRES ŠIRŠÍCH VZTAHŮ

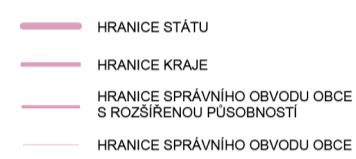
1 : 50 000



PŘEVZATO ZE ZÁSAD ÚZEMNÍHO ROZVOJE MORAVSKOSLEZSKÉHO KRAJE PO VYDÁNÍ AKTUALIZACE Č. 1


JEVY INFORMATIVNÍ

ADMINISTRATIVNÉ SPRÁVNÍ ČLENĚNÍ

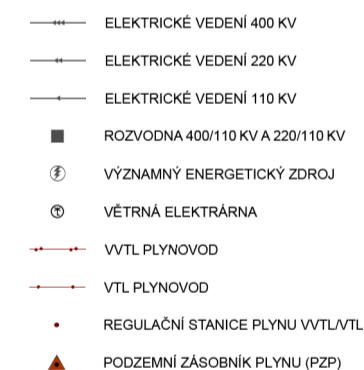


LIMITY VYUŽITÍ ÚZEMÍ

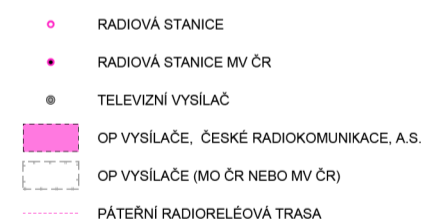
DOPRAVA



ENERGETIKA



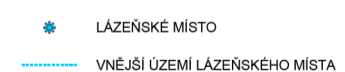
SPOJE



ODPADOVÉ HOSPODÁŘSTVÍ



LÁZNĚ

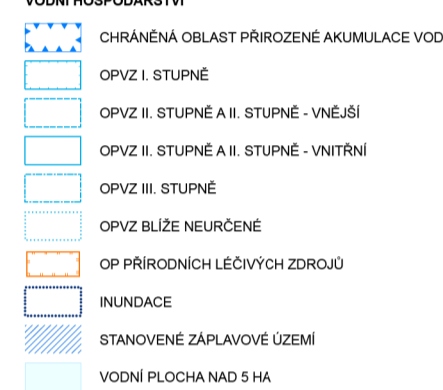


KULTURNÍ A HISTORICKÉ HODNOTY

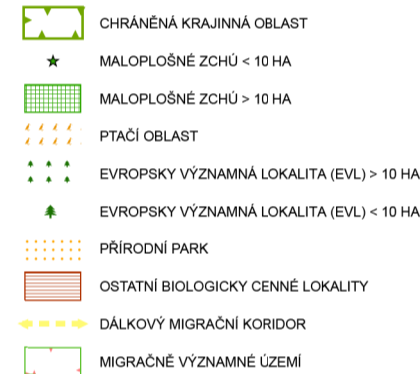


LIMITY VYUŽITÍ ÚZEMÍ (pokračování)

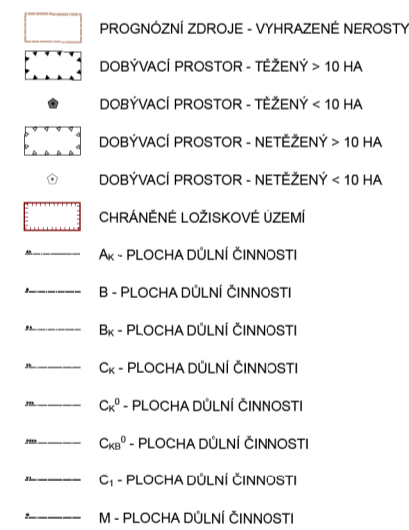
VODNÍ HOSPODÁŘSTVÍ



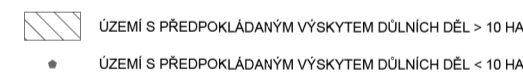
OCHRANA PŘÍRODY A KRAJINY



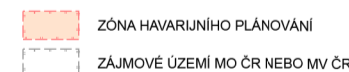
HORNINOVÉ PROSŘEDÍ



*DLE PODMÍNEK OCHRANNÝCH ÚZEMÍ ČESKÉ REPUBLIKY V OBLASTI ČESKÉHO STŘEDNÍHO MORAVSKOSLEZSKÉHO KRAJE

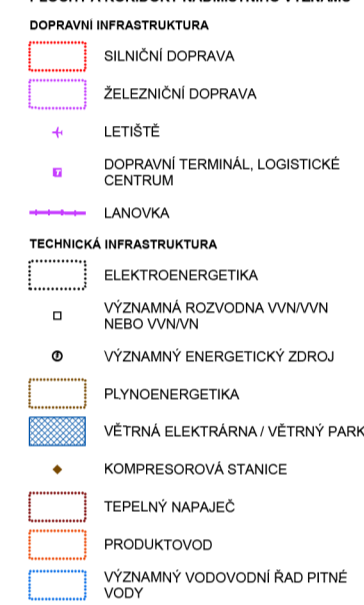


ÚZEMÍ OBRANY A BEZPEČNOSTI STÁTU

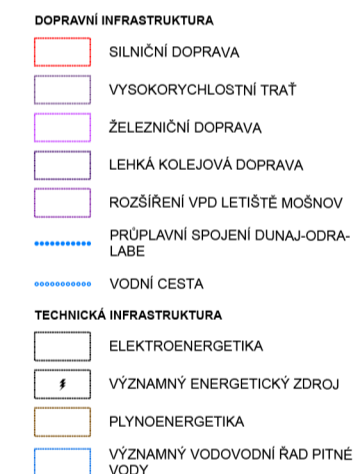


JEVY NAVRHOVANÉ

PLOCHY A KORIDORY NADMÍSTNÍHO VÝZNAMU



ÚZEMNÍ REZERVY



KÓDOVÉ OZNAČENÍ PLOCH A KORIDORŮ NADMÍSTNÍHO VÝZNAMU, ÚZEMNÍCH REZERV

Plochy a koridory	
D51 D21 D529 D81	silniční doprava
D148 D216 D807 D84	železniční doprava
D517 D83 D199 D398	ostatní doprava
E31 E21 E27	elektroenergetika
F14 F214 F502	plynoenergetika
T1 PR1 V602	ostatní technická infrastruktura
VZ1	vodní nádrž Nové Heřminovy a doprovodná protipovodňová opatření
AV510	lokálně vhodná pro akumulaci vod
PO14	protipovodňová ochrana...
RPZ1 RP301 RP81	plocha pro ekonomické aktivity
OZ1	migrační koridor pro velká severní v prostoru Jabunkovské bláznů (nadregionální biokoridor (NRBK))

ROZVOJOVÉ OSY A OBLASTI

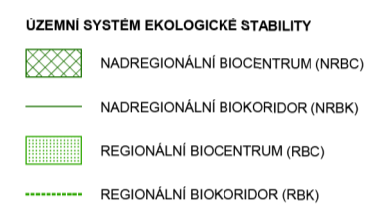



SPECIFICKÉ OBLASTI




Prům.
a) Pro čitelnost kartografického zobrazení byla data tohoto výkresu topograficky upravena.
b) V případech, kdy změna ve vymezení vyznačených a vyznačených koridorů a ploch nebo jejich částí není možná v měřítku tohoto výkresu (1:50 000) je uvedená zobrazení (osa, rozstředění < 100m).
c) Zářezové plochy a koridory a ÚSES mimo hranice Moravskoslezského kraje mají pouze informativní charakter.

Vedení ploch a koridorů mimo území Moravskoslezského kraje (informativní jevy)



POZNÁMKA: NĚKTERÉ JEVI OBSAŽENÉ V LEGENDĚ SE VE VÝKRESU NEMUSÍ VYSKYTOVAT



ZODP. PROJEKTANT:	ING. ARCH. HELENA SALVETOVÁ	ZAK. ČÍSLO:	U - 572
ZPRACOVATEL:	ING. ARCH. HELENA SALVETOVÁ		
OBJEDNATEL:	OBEC STARÉ MĚSTO	DATUM:	DUBEN 2021