
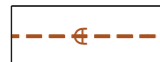











ÚZEMNÍ PLÁN STARÉ MĚSTO ZMĚNA Č. 1

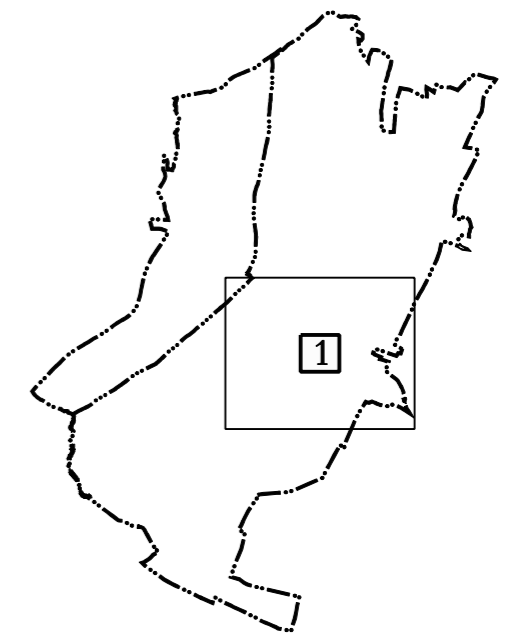
3. VÝKRES KONCEPCE DOPRAVNÍ A TECHNICKÉ INFRASTRUKTURY 1 : 5 000

LEGENDA ZMĚN

STAV	NÁVRH	
		STOKA SPLAŠKOVÉ TLAKOVÉ KANALIZACE
		VEDENÍ VN 22 kV (NADZEMNÍ)
		KORIDOR TECHNICKÉ INFRASTRUKTURY - ELEKTROENERGETIKY

PLOCHY S ROZDÍLNÝM ZPŮSOBEM VYUŽITÍ

PLOCHY STABILIZOVANÉ	PLOCHY ZMĚN	PLOCHY VEŘEJNÝCH PROSTRANSTVÍ
		PLOCHY SMÍŠENÉ OBYTNÉ
		PLOCHY DOPRAVNÍ INFRASTRUKTURY - SILNIČNÍ
		PLOCHY VÝROBY A SKLADOVÁNÍ - ZEMĚDĚLSKÁ VÝROBA
		PLOCHY VÝROBY A SKLADOVÁNÍ - ZEMĚDĚLSKÁ VÝROBA SPECIFICKÁ
		PLOCHY ZEMĚDĚLSKÉ
		PLOCHY LESNÍ
		RUŠENÉ JEVI



PODTISK: PLATNÝ ÚZEMNÍ PLÁN STARÉ MĚSTO



PROJEKTOVÁ ČINNOST, URBANISMUS, ÚZEMNÍ PLÁNOVÁNÍ, EKOLOGIE, GIS

URBANISTICKÉ STŘEDISKO OSTRAVA, s.r.o.

Spartakovců 6014/3, Ostrava-Poruba, 70800

tel: 596 939 530, 596 939 531

ZODP.PROJEKTANT:	ING. ARCH. HELENA SALVETOVÁ	ZAK. ČÍSLO:	U - 572
ZPRACOVATEL:	ING. ARCH. HELENA SALVETOVÁ		
OBJEDNATEL:	OBEC STARÉ MĚSTO	DATUM:	DUBEN 2023

1

ÚZEMNÍ PLÁN STARÉ MĚSTO
ZMĚNA Č. 1
3. VÝKRES KONCEPCE DOPRAVNÍ A TECHNICKÉ INFRASTRUKTURY

