
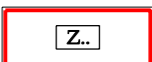




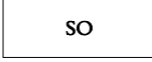
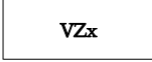

ÚZEMNÍ PLÁN STARÉ MĚSTO ZMĚNA Č. 1

6. VÝKRES PŘEDPOKLÁDANÝCH ZÁBORŮ PŮDNÍHO FONDU



1 : 5 000

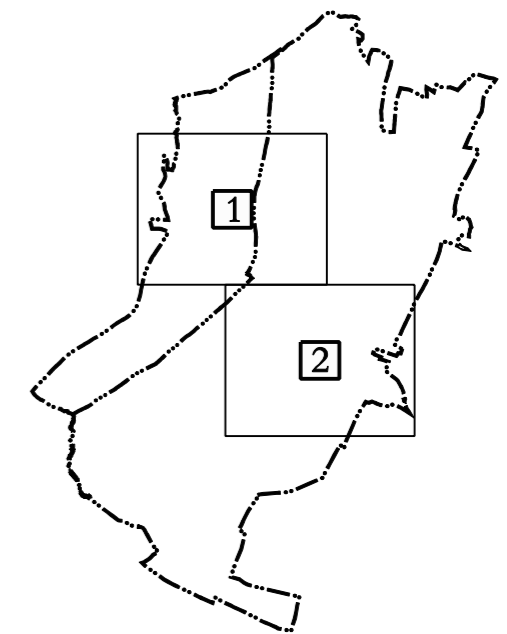
LEGENDA ZMĚN

STAV	NÁVRH	
		HRANICE ZASTAVĚNÉHO ÚZEMÍ K 1. 3. 2022
		HRANICE ZASTAVITELNÝCH PLOCH S OZNAČENÍM
		HRANICE PLOCH PŘESTAVBY S OZNAČENÍM
		HRANICE PLOCH ZMĚN V KRAJINĚ S OZNAČENÍM

	PLOCHY SMÍŠENÉ OBYTNÉ
	PLOCHY VÝROBY A SKLADOVÁNÍ - ZEMĚDĚLSKÁ VÝROBA SPECIFICKÁ
	RUŠENÉ JEVI

ÚZEMNÍ SYSTÉM EKOLOGICKÉ STABILITY

		LOKÁLNÍ BIOCENTRUM
---	---	--------------------



PODTISK: PLATNÝ ÚZEMNÍ PLÁN STARÉ MĚSTO



PROJEKTOVÁ ČINNOST, URBANISMUS, ÚZEMNÍ PLÁNOVÁNÍ, EKOLOGIE, GIS

URBANISTICKÉ STŘEDISKO OSTRAVA, s.r.o.

Spartakovců 6014/3, Ostrava-Poruba, 70800

tel: 596 939 530, 596 939 531

ZODP.PROJEKTANT: ING. ARCH. HELENA SALVETOVÁ

ZAK. ČÍSLO: U - 572

ZPRACOVATEL: MARCELA VOZÁRIKOVÁ

OBJEDNATEL: OBEC STARÉ MĚSTO

DATUM: DUBEN 2023

