

ÚZEMNÍ PLÁN STARÉ HEŘMINOVY

ZMĚNA Č. 2









I.3. b) HLAVNÍ VÝKRES

1 : 5 000

LEGENDA ZMĚN

STAV	ZMĚNY V ÚZEMÍ	
		VYMEZENÍ ZASTAVITELNÝCH PLOCH
		KÓD ZASTAVITELNÝCH PLOCH

PLOCHY S ROZDÍLNÝM ZPŮSOBEM VYUŽITÍ

PLOCHY STABILIZOVANÉ	PLOCHY ZMĚN	
		B PLOCHY BYDLENÍ B-RD - RODINNÉ DOMY
		DI PLOCHY DOPRAVNÍ INFRASTRUKTURY DI-S - SILNIČNÍ DOPRAVA - POZEMNÍ KOMUNIKACE
		VH PLOCHY VODNÍ A VODOHOSPODÁŘSKÉ VH-V - VODNÍ PLOCHY A TOKY
		RUŠENÉ JEVY

ZMĚNOU Č. 2 SE VYMEZENÍ ZASTAVĚNÍHO ÚZEMÍ AKTUALIZUJE
K 1. 12. 2022, PRŮBĚH HRANICE ZASTAVĚNÉHO ÚZEMÍ SE NEMĚNÍ

