











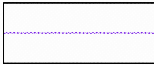























ÚZEMNÍ PLÁN STARÉ HEŘMINOVY

ZMĚNA Č. 2

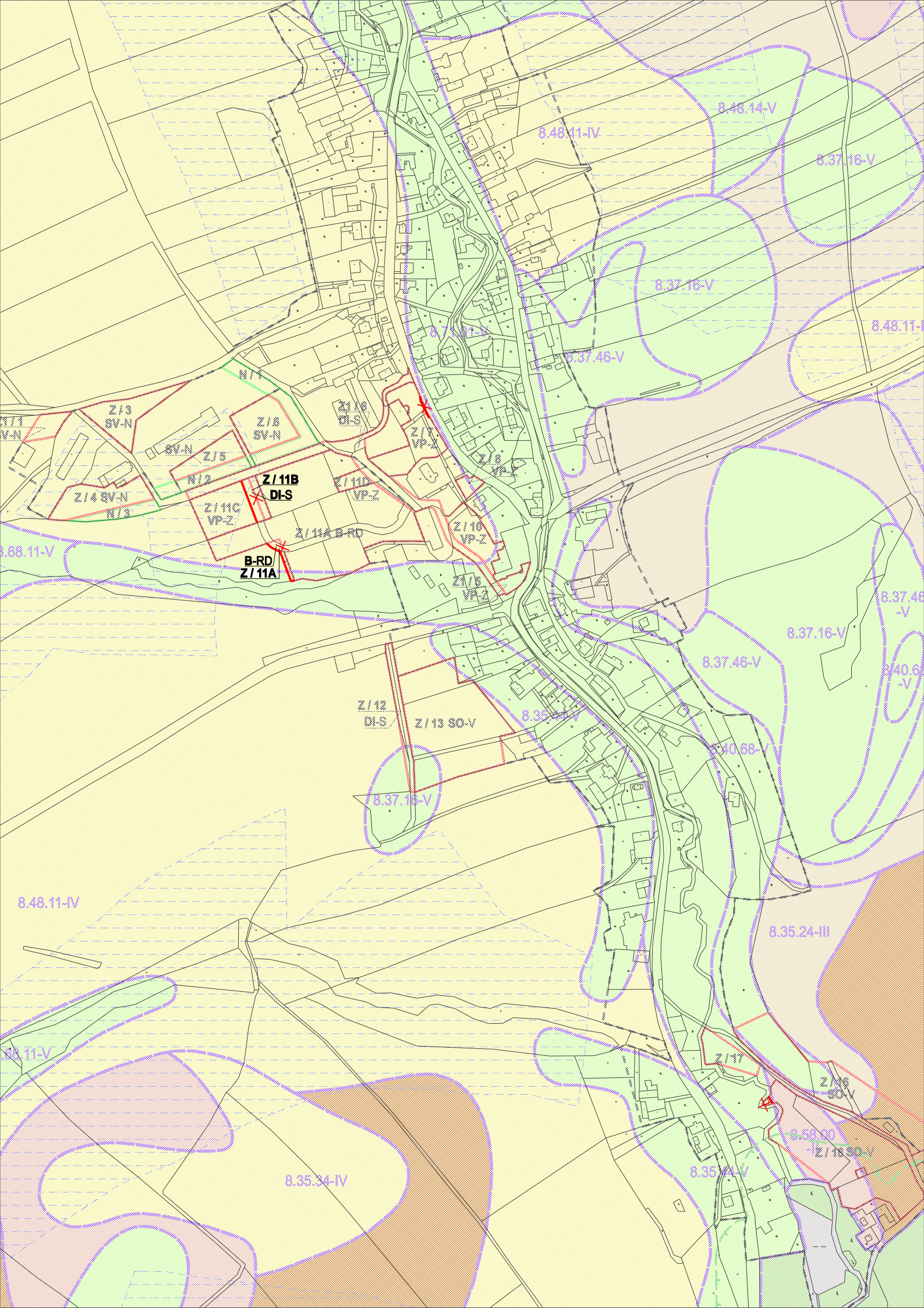
II.2. c) VÝKRES PŘEDPOKLÁDANÝCH ZÁBORŮ PŮDNÍHO FONDU

1 : 5 000

LEGENDA ZMĚN

STAV	NÁVRH	
		HRANICE OBCE
		HRANICE ZASTAVĚNÉHO ÚZEMÍ K 1. 12. 2022
		VYMEZENÍ ZASTAVITELNÝCH PLOCH
		HRANICE PLOCH PŘESTAVBY S OZNAČENÍM
		HRANICE PLOCH DALŠÍCH ZMĚN V ÚZEMÍ (KROMĚ PLOCH ÚSES) S OZNAČENÍM
		HRANICE BONITNÍCH PŮDNĚ EKOLOGICKÝCH JEDNOTEK - BPEJ
		KÓD BPEJ
		VZDÁLENOST 50 m OD OKRAJE LESA
		ZEMĚDĚLSKÉ POZEMKY V I. TŘÍDĚ OCHRANY
		ZEMĚDĚLSKÉ POZEMKY VE II. TŘÍDĚ OCHRANY
		ZEMĚDĚLSKÉ POZEMKY VE III. TŘÍDĚ OCHRANY
		ZEMĚDĚLSKÉ POZEMKY VE IV. TŘÍDĚ OCHRANY
		ZEMĚDĚLSKÉ POZEMKY V V. TŘÍDĚ OCHRANY
		LESNÍ POZEMKY
		NEZEMĚDĚLSKÉ POZEMKY
		INVESTICE DO PŮDY ZA ÚČELEM ZLEPŠENÍ PŮDNÍ ÚRODNOSTI
		RUŠENÉ JEVY

ZMĚNOU Č. 2 SE VYMEZENÍ ZASTAVĚNÍHO ÚZEMÍ AKTUALIZUJE
K 1. 12. 2022, PRŮBĚH HRANICE ZASTAVĚNÉHO ÚZEMÍ SE NEMĚNÍ



8.48.11-IV

8.48.14-V

8.37.16-V

8.37.16-V

8.37.46-V

8.48.11-V

Z/13

SV-N

Z/8

SV-N

Z/9

DLS

Z/10

VP-Z

Z/5

N/S

Z/11B

DLS

Z/10

VP-Z

Z/4

SV-N

N/S

Z/11C

VP-Z

Z/11A

B-RD

Z/10

VP-Z

B-RD

Z/11A

Z/9

VP-Z

8.88.11-V

Z/12

DLS

Z/13

SO-V

8.37.16-V

8.35.24-III

8.37.46-V

8.37.16-V

8.37.46-V

8.40.68-V

8.48.11-IV

8.40.68-V

8.35.24-III

8.11-IV

8.35.34-IV

8.35.24-III

8.58.00

Z/18

SO-V

Z/18

SO-V