





ÚZEMNÍ PLÁN STARÉ HEŘMINOVY








ZMĚNA Č. 1

I.3. a) VÝKRES ZÁKLADNÍHO ČLENĚNÍ ÚZEMÍ

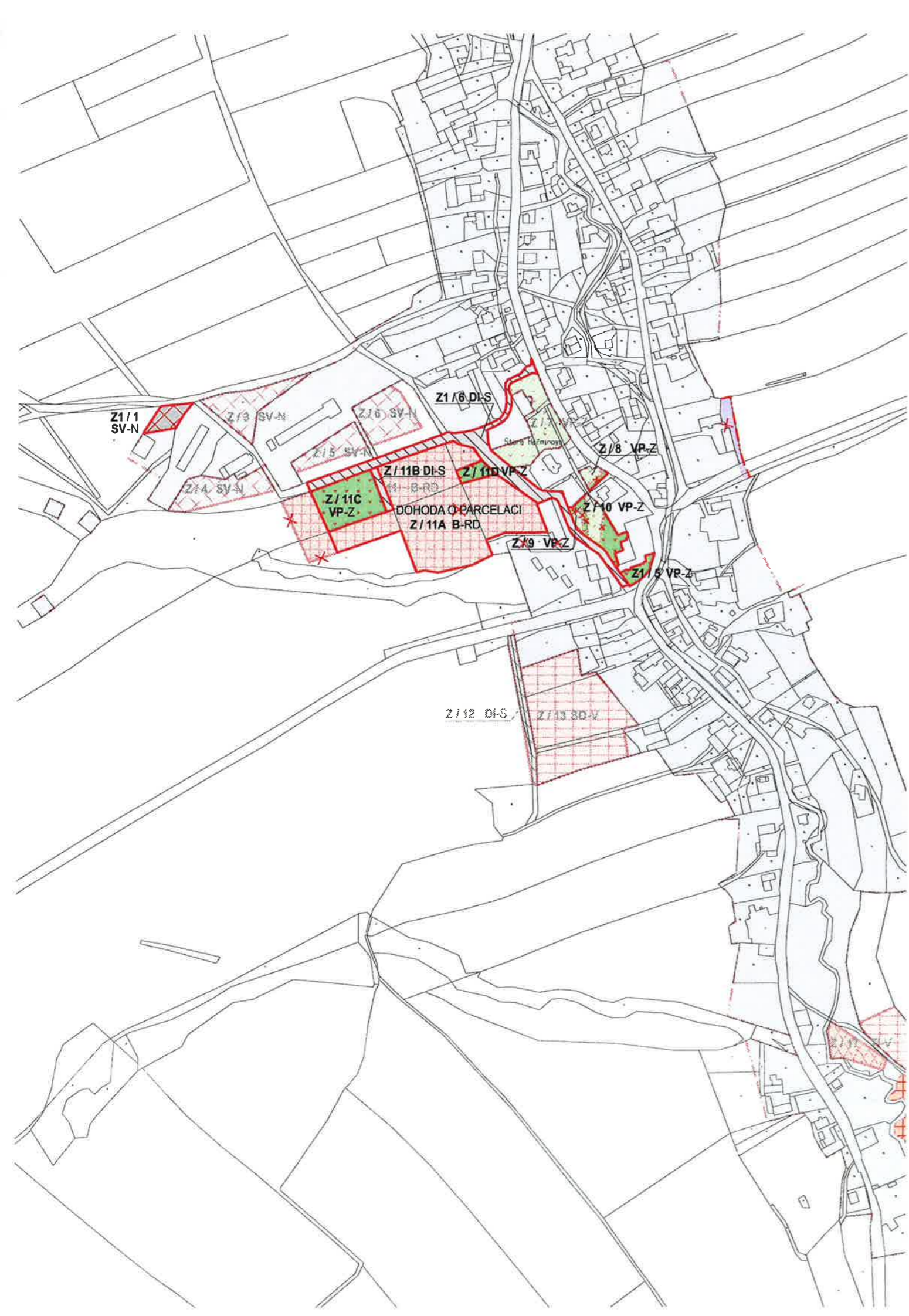
1 : 5 000

LEGENDA ZMĚN

	HRANICE ZASTAVĚNÉHO ÚZEMÍ K 1. 5. 2019
	ZASTAVĚNÉ ÚZEMÍ K 1. 5. 2019
	HRANICE ZASTAVITELNÝCH PLOCH S OZNAČENÍM
	HRANICE PLOCH PŘESTAVBY S OZNAČENÍM

ZASTAVITELNÉ PLOCHY	
PODLE POŽADOVANÉHO ZPŮSOBU VYUŽITÍ	
	R PLOCHY REKREACE R-A - AGROTURISTIKA
	VP PLOCHY VEŘEJNÝCH PROSTRANSTVÍ VP-Z - ZELEŇ NA VEŘEJNÝCH PROSTRANSTVÍCH
	SO PLOCHY SMÍŠENÉ OBYTNÉ SO-V - VENKOVSKÉ
	DI PLOCHY DOPRAVNÍ INFRASTRUKTURY DI-S - SILNIČNÍ DOPRAVA - POZEMNÍ KOMUNIKACE
	V PLOCHY VÝROBY A SKLADOVÁNÍ V-ZV - S VLIVY ZA HRANICE PLOCH
	SV PLOCHY SMÍŠENÉ VÝROBNÍ SV-N - VÝROBA A SKLADOVÁNÍ, OBČANSKÉ VYBAVENÍ
	RUŠENÉ JEVY







Z/19 DI-S

Z/18 R-RR
SO-V

Z/12 R-A
Z/19 DKS

Z/13 R-A

Z/20 BPS

P1/1 V-ZV

Z114 V-ZV

Pavilion

0.4 miles