



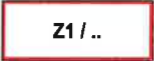


ÚZEMNÍ PLÁN STARÉ HEŘMINOVY

ZMĚNA Č. 1











II.2. a) KOORDINAČNÍ VÝKRES



















1 : 5 000

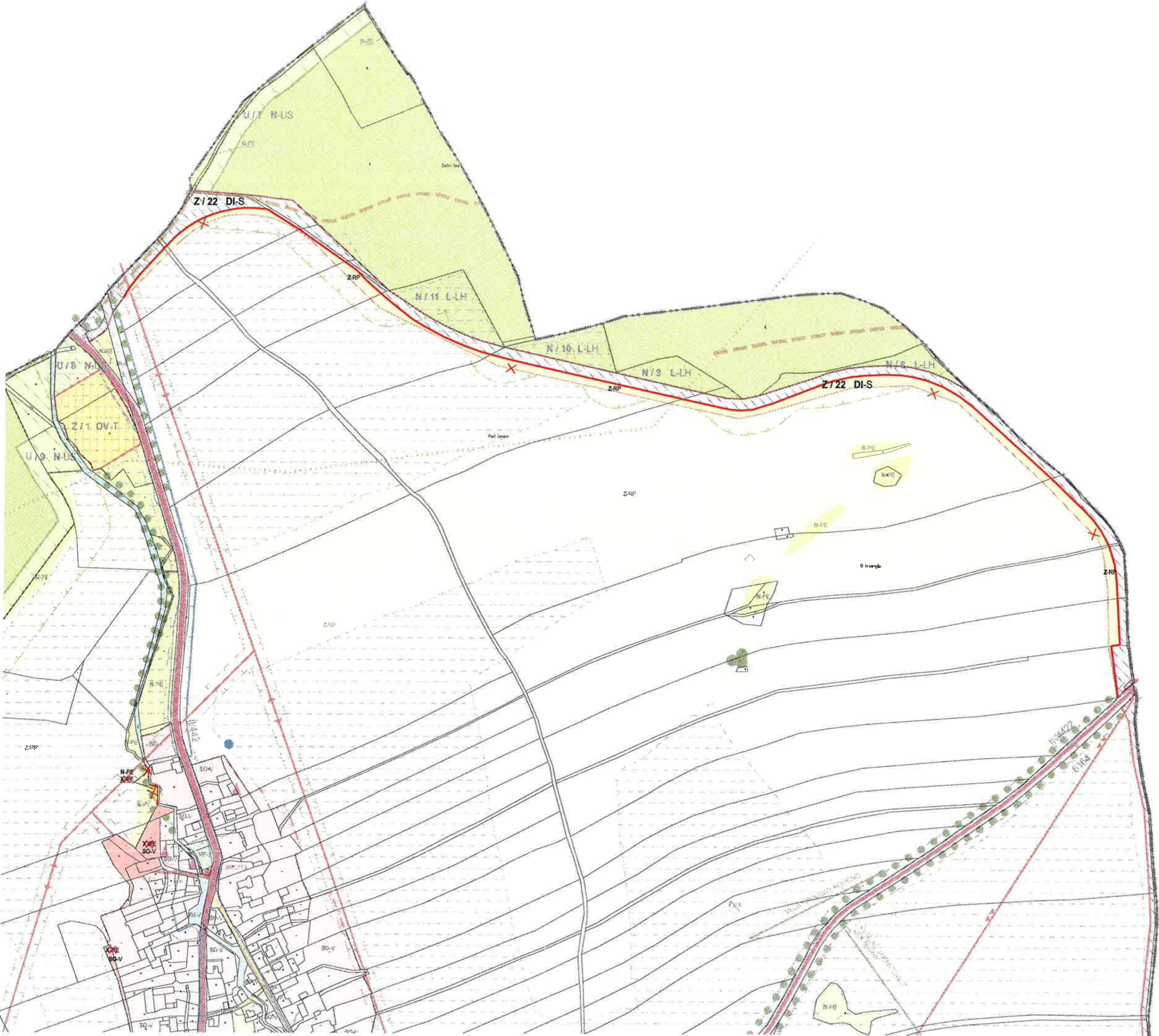
LEGENDA ZMĚN

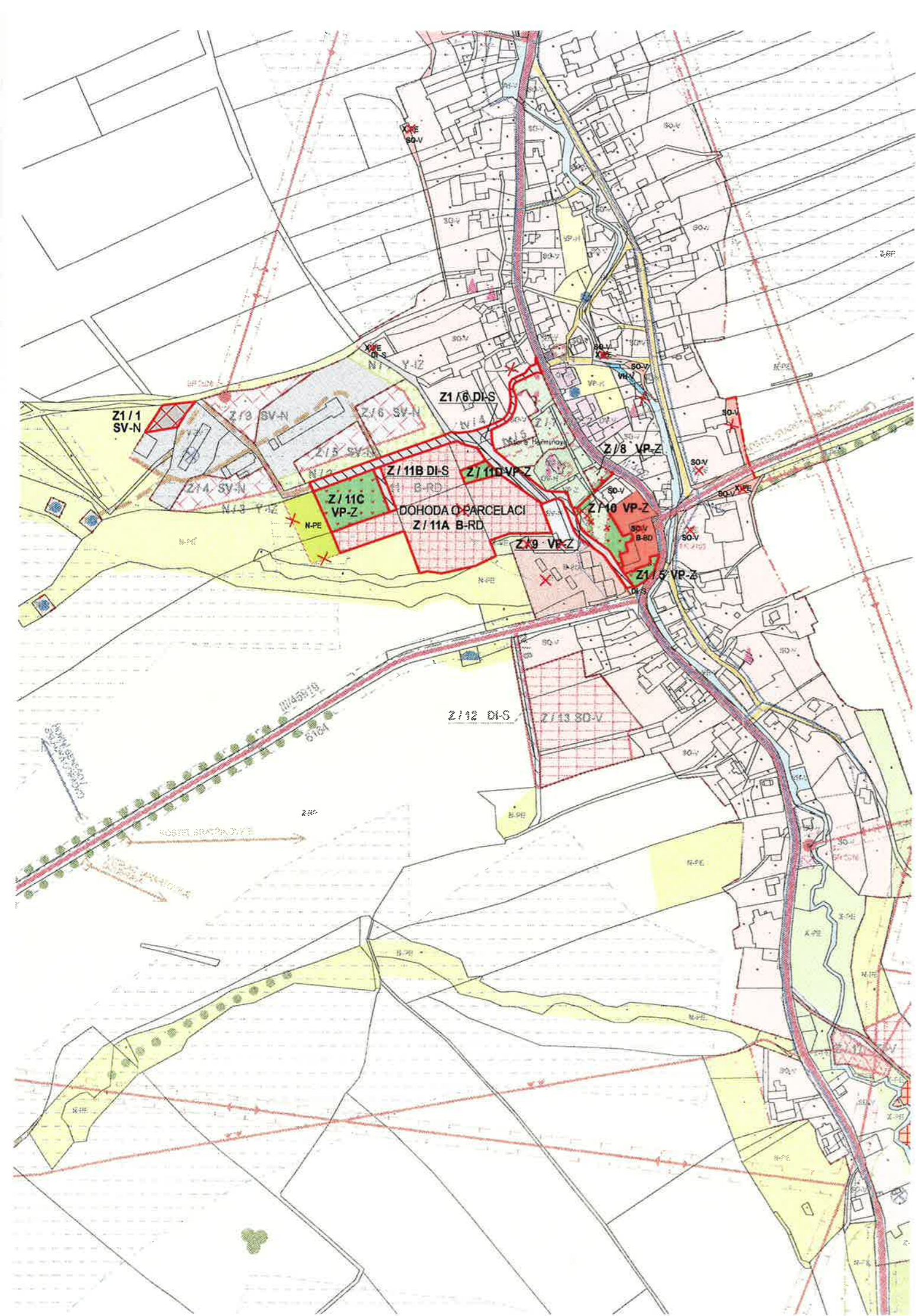
STAV	NÁVRH	
		HRANICE ZASTAVĚNÉHO ÚZEMÍ K 1. 5. 2019
		HRANICE ZASTAVITELNÝCH PLOCH S OZNAČENÍM
		HRANICE PLOCH PŘESTAVBY S OZNAČENÍM

PLOCHY S ROZDÍLNÝM ZPŮSOBEM VYUŽITÍ

PLOCHY STABILIZOVANÉ	PLOCHY ZMĚN	
		B PLOCHY BYDLENÍ B-BD - BYTOVÉ DOMY NÍZKOPODLAŽNÍ
		R PLOCHY REKREACE R-A - AGROTURISTIKA
		VP PLOCHY VEŘEJNÝCH PROSTRANSTVÍ VP-Z - ZELEŇ NA VEŘEJNÝCH PROSTRANSTVÍCH
		SO PLOCHY SMÍŠENÉ OBYTNÉ SO-V - VENKOVSKÉ
		DI PLOCHY DOPRAVNÍ INFRASTRUKTURY DI-S - SILNIČNÍ DOPRAVA - POZEMNÍ KOMUNIKACE

		V PLOCHY VÝROBY A SKLADOVÁNÍ V-ZV - S VLIVY ZA HRANICE PLOCH
		SV PLOCHY SMÍŠENÉ VÝROBNÍ SV-N - VÝROBA A SKLADOVÁNÍ, OBČANSKÉ VYBAVENÍ
		VH PLOCHY VODNÍ A VODOHOSPODÁŘSKÉ VH-V - VODNÍ PLOCHY A TOKY
		Z PLOCHY ZEMĚDĚLSKÉ Z-RP - ROSTLINNÁ PRODUKCE
		N PLOCHY SMÍŠENÉ NEZASTAVĚNÉHO ÚZEMÍ N-PE - PŘÍRODNÍ A PŘÍRODĚ BLÍZKÉ EKOSYSTÉMY
		ENERGETICKÝ KORIDOR
		VEDENÍ VVN 400 kV
		OCHRANNÉ PÁSMO VEDENÍ VVN
		RUŠENÉ JEVY







Z/19 DI-S

Z/12 R-A
Z/19 DKS

Z/13 R-A

P/11 V-ZV

Z/14 V-ZV

Z/16 RRR
SO-V

Z/18 SO-V

N/17 Y-Z
Z/20 BI-S

N/14 T-PE

N/15 T-OE

EK1

R-A
VZV

