

## LEGENDA:

STAV

NÁVRH








HRANICE ŘEŠENÉHO ÚZEMÍ

PLOCHY A KORIDORY S MOŽNOSTÍ VYVLASTNĚNÍ  
I UPLATNĚNÍ PŘEDKUPNÍHO PRÁVA (§170, §101 STAVEBNÍHO ZÁKONA)

### VEŘEJNĚ PROSPĚŠNÉ STAVBY



#### DOPRAVNÍ INFRASTRUKTURA

- D1  SILNICE I/11 SMĚROVÁ ÚPRAVA OBLOUKU
- D2, D3  MÍSTNÍ KOMUNIKACE
- D4  ÚČELOVÁ KOMUNIKACE
- D5  REGIONÁLNÍ CYKLOSTEZKA
- D6  LOKÁLNÍ CYKLOSTEZKA

#### TECHNICKÁ INFRASTRUKTURA

- K1  STOKA SPLAŠKOVÉ KANALIZACE
- V1  PROPOJOVACÍ MÍSTNÍ VODOVODNÍ ŘAD
- E1  KABELOVÉ ELEKTRICKÉ VEDENÍ VN 22 KV
- E2  KIOSKOVÁ TRAFOSTANICE

### VEŘEJNĚ PROSPĚŠNÁ OPATŘENÍ

- W1-W2  OPATŘENÍ KE ZVYŠOVÁNÍ RETENČNÍ SCHOPNOSTI ÚZEMÍ
- U1 - U4  ZALOŽENÍ PRVKŮ ÚSES

PLOCHY A KORIDORY POUZE S MOŽNOSTÍ UPLATNĚNÍ  
PŘEDKUPNÍHO PRÁVA (§101 STAVEBNÍHO ZÁKONA)

### VYBRANÁ VEŘEJNÁ INFRASTRUKTURA

ZV1, ZV2 

PLOCHY ZELENĚ NA VEŘEJNÝCH PROSTRANSTVÍCH

|  |   |
|--|---|
| ZHOTOVITEL :<br>ING. ARCH. IRENA ČEHOVSKÁ<br>ATELIER : WELLNEROVA 14, OLOMOUC, PSČ 779 00<br>e-mail : irena.cehovska@seznam.cz tel. / fax. 585 425 425 |   |
| PROJEKTANT : ING. ARCH. IRENA ČEHOVSKÁ<br>SPOLUPRÁCE : ING. ARCH. VIKTOR ČEHOVSKÝ  |   |
| <b>ÚZEMNÍ PLÁN MALÁ ŠTÁHLE</b><br><b>VÝKRES VEŘEJNĚ PROSPĚŠNÝCH STAVEB, OPATŘENÍ A ASANACÍ</b>   | DATUM: KVĚTEN 2009<br>MĚŘÍTKO: 1 : 2880 |
| OBJEDNATEL : OBEC MALÁ ŠTÁHLE<br>POŘIZOVATEL : MĚSTSKÝ ÚŘAD RÝMAŘOV  | Č. VÝKRESU: <b>3</b>                    |