

ÚZEMNÍ PLÁN MALÁ ŠTÁHLE

ÚPLNÉ ZNĚNÍ PO ZMĚNĚ Č. 2

3. VÝKRES VEŘEJNĚ PROSPĚŠNÝCH STAVEB, OPATŘENÍ A ASANACÍ 1 : 2 880



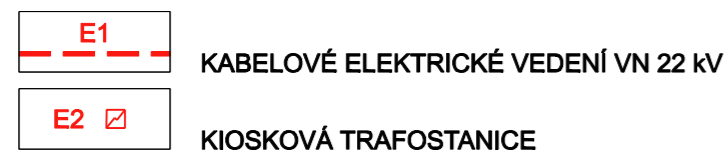
HRANICE ŘEŠENÉHO ÚZEMÍ

VEŘEJNĚ PROSPĚŠNÉ STAVBY A VEŘEJNĚ PROSPĚŠNÁ OPATŘENÍ,
PRO KTERÉ LZE PRÁVA K POZEMKŮM A STAVBÁM VYVLASTNIT

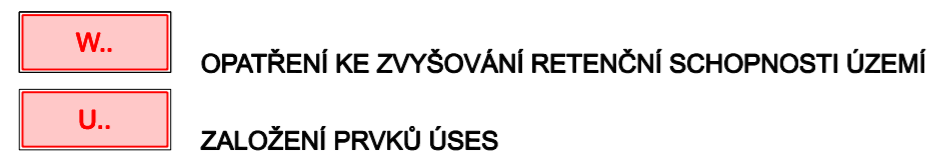
VEŘEJNĚ PROSPĚŠNÉ STAVBY DOPRAVNÍ INFRASTRUKTURY



VEŘEJNĚ PROSPĚŠNÉ STAVBY TECHNICKÉ INFRASTRUKTURY




VEŘEJNĚ PROSPĚŠNÁ OPATŘENÍ



VEŘEJNĚ PROSPĚŠNÉ STAVBY A VEŘEJNÁ PROSTRANSTVÍ,
PRO KTERÉ LZE UPLATNIT PŘEDKUPNÍ PRÁVO

VEŘEJNÁ PROSTRANSTVÍ



	PROJEKTOVÁ ČINNOST, URBANISMUS, ÚZEMNÍ PLÁNOVÁNÍ, EKOLOGIE, GIS	
	URBANISTICKÉ STŘEDISKO OSTRAVA, s.r.o. OSTRAVA s.r.o. Spartakovců 3, Ostrava-Poruba, 70800 tel: 596 939 530, 596 939 531	
ZODP.PROJEKTANT:	ING.ARCH.HELENA SALVETOVÁ	ZAK. ČÍSLO: U - 658
ZPRACOVATEL:	ING.ARCH.HELENA SALVETOVÁ	
OBJEDNATEL:	OBEC MALÁ ŠTÁHLE	DATUM: ČERVEN 2022