





LEGENDA:

	HRANICE ŘEŠENÉHO ÚZEMÍ
	ZASTAVĚNÉ ÚZEMÍ K 1. 4. 2009
	ZASTAVITELNÉ PLOCHY
	PLOCHY PŘESTAVBY

ZÁMĚRY PŘEVZATÉ Z ÚP VÚC JESENÍKY

	KORIDOR ÚZEMNÍ REZERVY PRO ÚPRAVU SILNICE I / 11 NAVAZUJÍCÍ NA SCHVÁLENÝ ÚP RÝMAŘOV
--	--

ZHOTOVITEL : ING. ARCH. IRENA ČEHOVSKÁ ATELIER : WELLNEROVA 14, OLOMOUC, PSČ 779 00
e-mail : irena.cehovska@seznam.cz tel. / fax. 585 425 425

PROJEKTANT : ING. ARCH. IRENA ČEHOVSKÁ SPOLUPRÁCE : ING. ARCH. VIKTOR ČEHOVSKÝ

ÚZEMNÍ PLÁN MALÁ ŠTÁHLE

VÝKRES ZÁKLADNÍHO ČLENĚNÍ ÚZEMÍ

OBJEDNATEL : OBEC MALÁ ŠTÁHLE

POŘIZOVATEL : MĚSTSKÝ ÚŘAD RÝMAŘOV

DATUM: KVĚTEN 2009

MĚŘÍTKO: 1 : 2880

Č. VÝKRESU:

1