






# ÚZEMNÍ PLÁN MALÁ ŠTÁHLE

## ÚPLNÉ ZNĚNÍ PO ZMĚNĚ Č. 2

### 1. VÝKRES ZÁKLADNÍHO ČLENĚNÍ ÚZEMÍ

1 : 2 880

	HRANICE ŘEŠENÉHO ÚZEMÍ
	VYMEZENÍ ZASTAVĚNÉHO ÚZEMÍ K 1. 10. 2021
	ZASTAVITELNÉ PLOCHY
	PLOCHY ZMĚN V KRAJINĚ
	VYMEZENÍ PLOCHY, VE KTERÉ JE ROZHODOVÁNÍ O ZMĚNÁCH V ÚZEMÍ PODMÍNĚNO ZPRACOVÁNÍM ÚZEMNÍ STUDIE



PROJEKTOVÁ ČINNOST, URBANISMUS, ÚZEMNÍ PLÁNOVÁNÍ, EKOLOGIE, GIS

**URBANISTICKÉ STŘEDISKO OSTRAVA, s.r.o.**

OSTRAVA s.r.o. Spartakovců 3, Ostrava-Poruba, 70800 tel: 596 939 530, 596 939 531

ZODP.PROJEKTANT:	ING.ARCH.HELENA SALVETOVÁ	ZAK. ČÍSLO:	U - 658
ZPRACOVATEL:	ING.ARCH.HELENA SALVETOVÁ		
OBJEDNATEL:	OBEC MALÁ ŠTÁHLE	DATUM:	ČERVEN 2022