


LEGENDA:

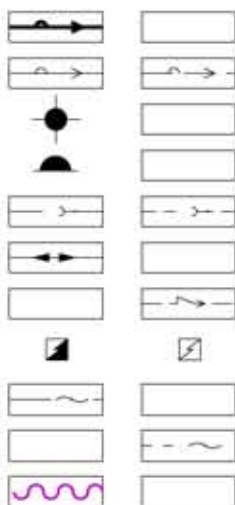
STAV NÁVRH



LIMITY VYUŽITÍ ÚZEMÍ

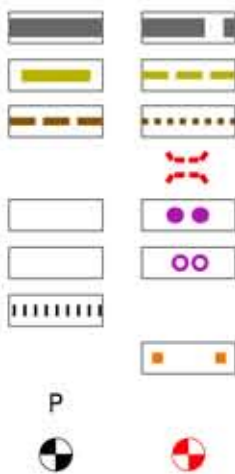
- PAMÁTKOVÉ CHRÁNĚNÉ OBJEKTY
- KULTURNÍ PAMÁTKY (KÁŘE, POMNÍKY)
- PIETNÍ OCHRANNÉ PÁSMO HŘBITOVA
- URBANISTICKY VÝZNAMNÉ OBJEKTY
- AREÁL BŘIDLICHNÉ LOMY MALÁ ŠTÁHLE
- HRANICE EVL MORAVICE
- ZVLÁŠTĚ CHRÁNĚNÁ ÚZEMÍ PŘÍRODY (PR)
- OCHRANNÉ PÁSMO ZCHŮ
- VÝZNAMNÝ KRAJINNÝ PRVEK REGISTROVANÝ
- OCHRANNÉ PÁSMO LESA
- HRANICE STANOVENÉHO ZÁPLAVOVÉHO ÚZEMÍ Q100
- HRANICE VYMEZENÉ AKTIVNÍ ZÓNY ZÁPLAVOVÉHO ÚZEMÍ
- PLOCHY MELIORACÍ
- HRANICE PODOLOVANÉHO ÚZEMÍ
- HRANICE BÝVALÉ SKLÁDKY TKO
- OCHRANNÁ PÁSMA TECHNICKÉ INFRASTRUKTURY
- OCHRANNÁ PÁSMA DOPRAVNÍCH TRAS A ZAŘÍZENÍ
- HRANICE ZÁJMOVÉHO ÚZEMÍ AČR

TECHNICKÁ INFRASTRUKTURA



- PŘÍVADĚC PITNÉ VODY
- PÁTEŘNÍ TRASY VODOVODU
- VODNÍ ZDROJ - OBECNÍ STUDNA
- VODOJEM
- PÁTEŘNÍ STOKY SPLAŠKOVÉ KANALIZACE
- NADZEMNÍ ELEKTRICKÉ VEDENÍ VN 22 kV
- KABELOVÉ ELEKTRICKÉ VEDENÍ VN 22 kV
- TRAFOSTANICE
- TRASA DÁLKOVÉHO OPTICKÉHO KABELU
- TRASA DÁLKOVÉHO KABELU - KE ZRUŠENÍ
- TRASA RADIORELEOVÉHO PAPERSKU

DOPRAVNÍ INFRASTRUKTURA



- SILNICE I. TŘÍDY
- VYBRANÉ MÍSTNÍ KOMUNIKACE
- ÚČELOVÉ CESTY
- MOST NA KOMUNIKACI
- CYKLISTICKÉ TRASY
- IN-LINE STEZKA
- VYBRANÉ PĚŠÍ TRASY
- TURISTICKÁ TRASA
- PARKOVIŠTĚ
- AUTOBUSOVÁ ZASTÁVKA

ÚZEMNÍ SYSTÉMY
EKOLOGICKÉ STABILITY



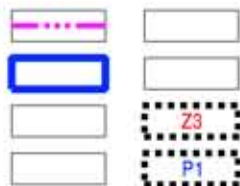
- HRANICE NADREGIONÁLNÍCH BIOKORIDORŮ FUNKČNÍCH
- HRANICE NADREGIONÁLNÍCH BIOKORIDORŮ K ZALOŽENÍ
- HRANICE ROZŠÍŘENÍ REGIONÁLNÍCH BIOCENTER
- HRANICE LOKÁLNÍCH BIOCENTER FUNKČNÍCH
- HRANICE LOKÁLNÍCH BIOCENTER K ZALOŽENÍ
- HRANICE LOKÁLNÍCH BIOKORIDORŮ FUNKČNÍCH
- HRANICE LOKÁLNÍCH BIOKORIDORŮ K ZALOŽENÍ
- LINIOVÉ INTERAKČNÍ PRVKY FUNKČNÍ
- LINIOVÉ INTERAKČNÍ PRVKY K ZALOŽENÍ

VEŘEJNĚ PROSPĚŠNÁ OPATŘENÍ



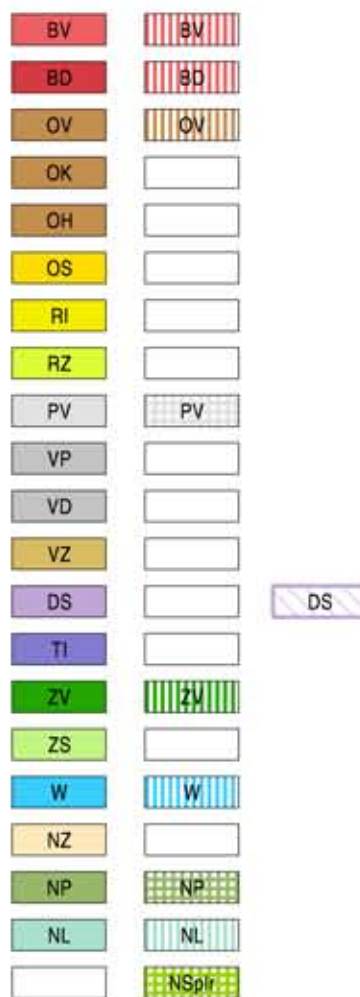
- OPATŘENÍ KE ZVYŠOVÁNÍ RETENČNÍ SCHOPNOSTI ÚZEMÍ

STAV NÁVRH ÚZEMNÍ REZERVA



- HRANICE ŘEŠENÉHO ÚZEMÍ (HRANICE K.Ú.)
- HRANICE ZASTAVĚNÉHO ÚZEMÍ K 1. 4. 2009
- ZASTAVITELNÉ PLOCHY
- PŘESTAVBOVÉ PLOCHY

STABILIZOVANÉ PLOCHY PLOCHY ZMĚN ÚZEMNÍ REZERVA



PLOCHY S ROZDÍLNÝM ZPŮSOBEM VYUŽITÍ

- PLOCHY BYDLENÍ - VENKOVSKÉHO CHARAKTERU (BV)
- PLOCHY BYDLENÍ - V BYTOVÝCH DOMECH (BD)
- PLOCHY OBČANSKÉHO VYBAVENÍ - VEŘEJNÁ INFRASTRUKTURA (OV)
- PLOCHY OBČANSKÉHO VYBAVENÍ - KOMERČNÍ ZAŘÍZENÍ (OK)
- PLOCHY OBČANSKÉHO VYBAVENÍ - HŘBITOVY (OH)
- PLOCHY OBČANSKÉHO VYBAVENÍ - REKREACE A SPORTU (OS)
- PLOCHY REKREACE - INDIVIDUÁLNÍ (RI)
- PLOCHY REKREACE - ZAHRÁDKY (RZ)
- PLOCHY VEŘEJNÝCH PROSTRANSTVÍ (PV)
- PLOCHY VÝROBY PRŮMYSLOVÉ (VP)
- PLOCHY DROBNÉ VÝROBY A SLUŽEB (VD)
- PLOCHY VÝROBY ZEMĚDĚLSKÉ (VZ)
- PLOCHY DOPRAVY SILNIČNÍ (DS)
- PLOCHY TECHNICKÉ INFRASTRUKTURY (TI)
- PLOCHY ZELENĚ VEŘEJNÝCH PROSTRANSTVÍCH (ZV)
- PLOCHY SÍDELNÍ ZELENĚ SOUKROMÉ A VYHRAZENÉ (ZS)
- PLOCHY VODNÍ A VODOHOSPODÁŘSKÉ (W)
- PLOCHY ZEMĚDĚLSKÉ (NZ)
- PLOCHY PŘÍRODNÍ (NP)
- PLOCHY LESNÍ (NL)
- PLOCHY SMÍŠENÉ NEZASTAVĚNÉHO ÚZEMÍ (NSpr)

ZHOTOVITEL : ING. ARCH. IRENA ČEHOVSKÁ ATELIER : WELLNEROVA 14, OLOMOUC, PSČ 779 00 e-mail : irena.cehovska@seznam.cz tel. / fax. 585 425 425	
PROJEKTANT : ING. ARCH. IRENA ČEHOVSKÁ ODŮVODNĚNÍ ÚZEMNÍHO PLÁNU MALÁ ŠTÁHLE KOORDINAČNÍ VÝKRES	DATUM: KVĚTEN 2009 MĚŘÍTKO: 1 : 2880
OBJEDNATEL : OBEC MALÁ ŠTÁHLE POŘIZOVATEL : MĚSTSKÝ ÚŘAD RÝMAŘOV	Č. VÝKRESU: 4