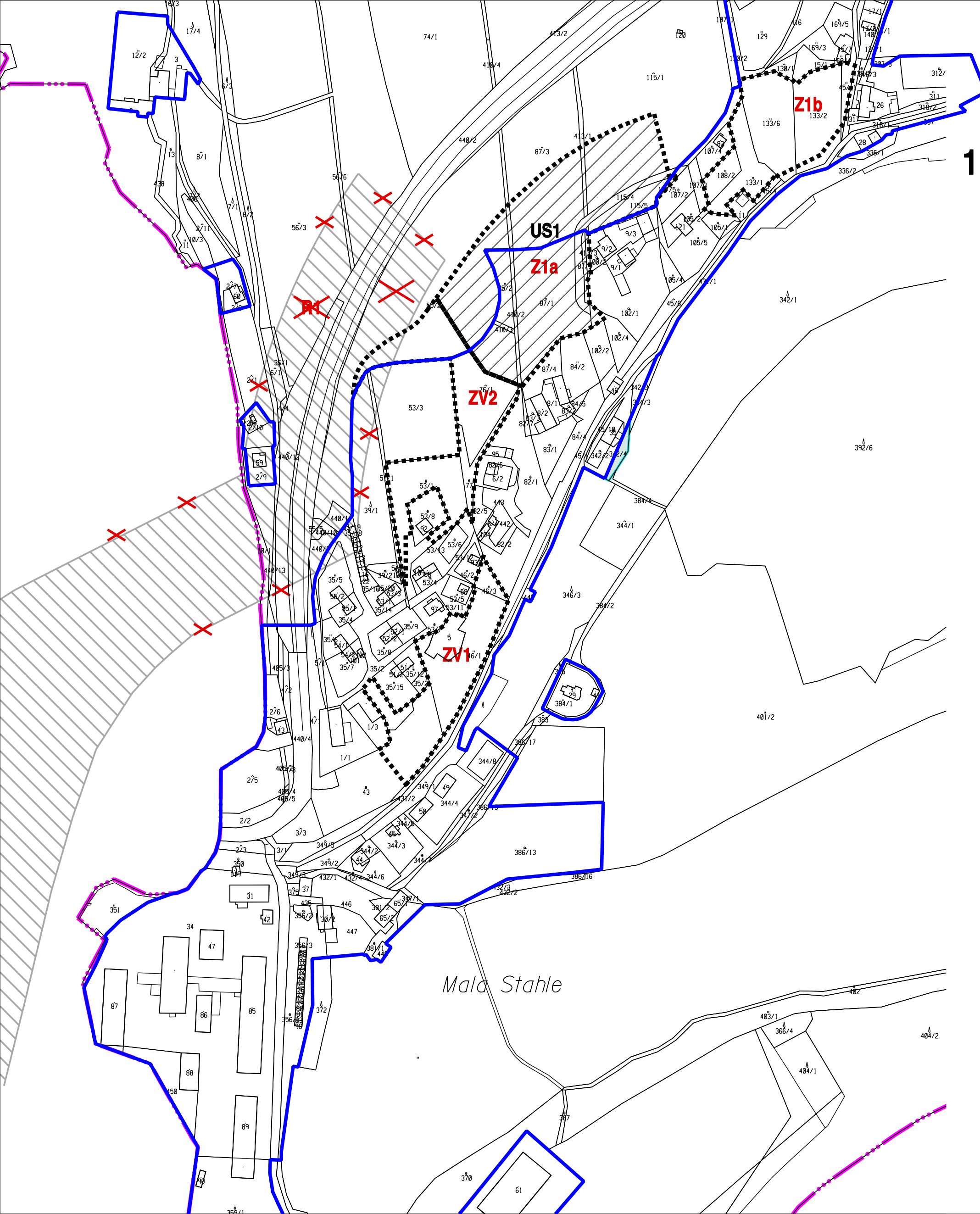




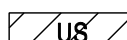



ZMĚNA Č.1 ÚP MALÁ ŠTÁHLE

1. VÝKRES ZÁKLADNÍHO ČLENĚNÍ ÚZEMÍ 1 : 2880



LEGENDA:

-  HRANICE ŘEŠENÉHO ÚZEMÍ
-  ZASTAVĚNÉ ÚZEMÍ K 1. 4. 2009
-  ZASTAVĚNÉ ÚZEMÍ DOPLNĚNÉ ZMĚNOU Č.1 KE DNI 30. 10. 2014
-  ZASTAVITELNÉ PLOCHY UPRAVENÉ ZMĚNOU Č. 1
-  VYMEZENÉ PLOCHY, KDE ZMĚNY PROVĚŘÍ ÚZEMNÍ STUDIE
-  RUŠENÉ JEVY

ZHOTOVITEL : ING. ARCH. IRENA ČEHOVSKÁ ATELIER : WELLNEROVA 14, OLOMOUČ, PSČ 779 00 e-mail : irena.cehovska@seznam.cz tel. / fax. 585 425 425	
PROJEKTANT : ING. ARCH. IRENA ČEHOVSKÁ SPOLUPRÁCE : ING. ARCH. VIKTOR ČEHOVSKÝ	
ZMĚNA Č.1 ÚZEMNÍHO PLÁNU MALÁ ŠTÁHLE	
VÝKRES ZÁKLADNÍHO ČLENĚNÍ ÚZEMÍ	
OBJEDNATEL : OBEC MALÁ ŠTÁHLE	POŘIZOVATEL : MĚSTSKÝ ÚŘAD RÝMAŘOV
DATUM: LEDEN 2015	Č. VÝKRESU: 1
MĚŘÍTKO: 1 : 2880	