










ÚZEMNÍ PLÁN ANDĚLSKÁ HORA

VÝKRES PŘEDPOKLÁDANÝCH ZÁBORŮ PŮDNÍHO FONDU



ZÁKLADNÍ ČLENĚNÍ ÚZEMÍ A ORIENTAČNÍ ÚDAJE

-  Hranice řešeného území
-  Hranice katastrálních území
-  Zastavěné území k 23. 3. 2015
-  Zastavitelné plochy
-  Plochy s navrženou změnou využití v krajině

ZEMĚDĚLSKÝ PŮDNÍ FOND

-  Bonitovaná půdně ekologická jednotka
-  Zábor zemědělské půdy II. třídy ochrany
-  Zábor zemědělské půdy III. třídy ochrany
-  Zábor zemědělské půdy V. třídy ochrany

POZEMKY URČENÉ K PLNĚNÍ FUNKCÍ LESA

-  Pozemky určené k plnění funkcí lesa
-  Zábor pozemku určeného k plnění funkce lesa

ÚZEMNÍ PLÁN ANDĚLSKÁ HORA		
Objednatel:	Město Andělská Hora	Pořizovatel: Městský úřad Bruntál
Zhotovitel:	Institut regionálních informací, s.r.o. 	
Osoba oprávněná podle zvláštního právního předpisu k projektové činnosti ve výstavbě:	Ing. arch. Michal Hadlač	
Číslo autorizace:	03 497	
Projektanti:	Ing. Bohumila Hájková Mgr. Denisa Janáčková	
Projektant ÚSES:	Ing. Štěpán Malach	
VÝKRES PŘEDPOKLÁDANÝCH ZÁBORŮ PŮDNÍHO FONDU	Měřítko 1 : 5 000	D3