












# ÚZEMNÍ PLÁN ANDĚLSKÁ HORA

## VÝKRES PŘEDPOKLÁDANÝCH ZÁBORŮ PŮDNIHO FONDU

- ZAKLADNÍ ČLENĚNÍ ÚZEMÍ A ORIENTAČNÍ ÚDAJE**
-  Hranice řešeného území
  -  Hranice katastrálních území
  -  Zastavěné území k 23. 3. 2015
  -  Zastavěné plochy
  -  Plochy s navrženoou změnou využití v krajině
- ZEMĚDĚLSKÝ PŮDNI FOND**
-  Bonitovaná půdně ekologická jednotka
  -  Zábor zemědělské půdy II. třídy ochrany
  -  Zábor zemědělské půdy III. třídy ochrany
  -  Zábor zemědělské půdy IV. třídy ochrany
- POZEMKY URČENÉ K PLNĚNÍ FUNKCI LESA**
-  Pozemky určené k plnění funkcí lesa
  -  Zábor pozemku určeného k plnění funkce lesa

k. ú. Ludvíkov pod Pradědem

k. ú. Vrbno pod Pradědem

k. ú. Suchá Rudná

k. ú. Stará Voda v Jeseníkách

k. ú. Světla ve Slezsku

ODŮVODNĚNÍ NÁVRHU PRO VEŘEJNÉ PROJEDNÁNÍ - ŘÍJEN 2017

### ÚZEMNÍ PLÁN ANDĚLSKÁ HORA

Objednatel:	Město Andělská Hora	Polizovatel:	Městský úřad Bruntál
Zhotovitel:	Institut regionálních informací, s.r.o. <b>IRI</b>		
Opisová opáření podle vlastního svařovacího předpisu k projektové činnosti ve výstavbě:	Ing. arch. Michal Hadlač		
Číslo autorizace:	03 497		
Projektant:	Ing. Bohumila Hájková		
	Mgr. Denisa Janáčková		
Projektant ÚSES:	Ing. Štěpán Malach		
<b>VÝKRES PŘEDPOKLÁDANÝCH ZÁBORŮ PŮDNIHO FONDU</b>		Měřítko	<b>D3</b>
		1 : 5 000	

