

ÚZEMNÍ PLÁN LUDVÍKOV


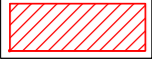



3. VÝKRES VEŘEJNĚ PROSPĚŠNÝCH STAVEB, OPATŘENÍ A ASANACÍ

1 : 5 000




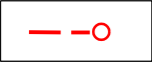
PLOCHY A KORIDORY S MOŽNOSTÍ VYVLASTNĚNÍ
I UPLATNĚNÍ PŘEDKUPNÍHO PRÁVA


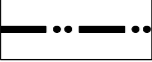
VEŘEJNÁ INFRASTRUKTURA

DOPRAVNÍ INFRASTRUKTURA

-  TRASY PŘELOŽEK NA SILNIČNÍ SÍTI, OSTATNÍ STAVBY NA SILNIČNÍ SÍTI
-  PLOCHY DOPRAVNÍ INFRASTRUKTURY - SILNIČNÍ DOPRAVA -
- POZEMNÍ KOMUNIKACE PRO MOTOROVÁ VOZIDLA
-  MÍSTNÍ KOMUNIKACE
-  VYBRANÉ KOMUNIKACE PRO CHODCE
-  PARKOVACÍ PLOCHY PRO OBČANSKOU VYBAVENOST

TECHNICKÁ INFRASTRUKTURA

-  ŘAD PITNÉ VODY (TRASA)
-  VODOJEM ZEMNÍ
-  KANALIZACE SPLAŠKOVÁ (TRASA)
-  DISTRIBUČNÍ TRAFOSTANICE VČETNĚ PŘÍPOJKY VN - 22 kV (TRASA)

-  OZNAČENÍ VPS, OPATŘENÍ A ASANACÍ DLE TEXTOVÉ ČÁSTI
-  HRANICE OBCE



PROJEKTOVÁ ČINNOST, URBANISMUS, ÚZEMNÍ PLÁNOVÁNÍ, EKOLOGIE, GIS

URBANISTICKÉ STŘEDISKO OSTRAVA, s.r.o.

Spartakovců 3, Ostrava-Poruba, 70800

tel: 596 939 530, 596 939 531

ZODP.PROJEKTANT : ING.ARCH.HELENA SALVETOVÁ

ZAK.ČÍSLO : U - 419

ZPRACOVATEL : ING.ARCH.H.SALVETOVÁ, ING. E.BOHÁČKOVÁ, ING.J.ŠKVAIN, ING.V.ŠKVAIN

OBJEDNATEL : OBEC LUDVÍKOV

DATUM : BŘEZEN 2010