


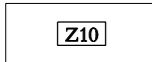




# ÚZEMNÍ PLÁN LUDVÍKOV ZMĚNA Č. 2


## 5. VÝKRES PŘEDPOKLÁDANÝCH ZÁBORŮ PŮDNÍHO FONDU

1 : 5 000

### LEGENDA NAVRŽENÝCH ZMĚN

	HRANICE ZASTAVĚNÉHO ÚZEMÍ K 1. 7. 2020
	OHRANIČENÍ PLOCH K ZÁBORU
	TRVALÉ TRAVNÍ POROSTY
	OZNAČENÍ ZASTAVITELNÝCH PLOCH
	PLOCHY DOPRAVNÍ INFRASTRUKTURY - SILNIČNÍ DOPRAVA - - PARKOVIŠTĚ
	RUŠENÉ JEVY

PODTISK - PLATNÝ ÚZEMNÍ PLÁN LUDVÍKOV

	PROJEKTOVÁ ČINNOST, URBANISMUS, ÚZEMNÍ PLÁNOVÁNÍ, EKOLOGIE, GIS
<b>URBANISTICKÉ STŘEDISKO OSTRAVA, s.r.o.</b>	
OSTRAVA s.r.o.	Spartakovců 3, Ostrava-Poruba, 70800 tel: 596 939 530, 596 939 531

ZODP.PROJEKTANT: ING.ARCH.HELENA SALVETOVÁ	ZAK. ČÍSLO: U - 420
ZPRACOVATEL: MARCELA VOZÁRIKOVÁ	
OBJEDNATEL: OBEC LUDVÍKOV	DATUM: ŘÍJEN 2020