





















# ÚZEMNÍ PLÁN LUDVÍKOV ZMĚNA Č. 1

## 6. VÝKRES ŠIRŠÍCH VZTAHŮ

1 : 25 000

STAV R. 2006	NÁVRH R. 2020	
		HRANICE ŘEŠENÉHO ÚZEMÍ
		SILNICE II. TŘÍDY S OZNAČENÍM
		LOKÁLNÍ BIODORIDOR ÚSES
		LOKÁLNÍ BIOCENTRUM ÚSES
		NADREGIONÁLNÍ BIODORIDOR ÚSES
		SMĚR POKRAČOVÁNÍ ÚSES
		HRANICE OCHRANNÝCH PÁSEM VODNÍCH ZDROJŮ I. STUPNĚ
		HRANICE OCHRANNÉHO PÁSMU II. STUPNĚ PŘÍRODNÍCH LÉČIVÝCH ZDROJŮ LÁZEŇSKÉHO MÍSTA KARLOVA STUDÁNKA
		ROZHLEDNA
		RUŠENÉ JEVI



PROJEKTOVÁ ČINNOST, URBANISMUS, ÚZEMNÍ PLÁNOVÁNÍ, EKOLOGIE, GIS

**URBANISTICKÉ STŘEDISKO OSTRAVA, s.r.o.**

Spartakovců 3, Ostrava-Poruba, 70800

tel: 596 939 530, 596 939 531

ZODP.PROJEKTANT: ING. ARCH. HELENA SALVETOVÁ

ZAK. ČÍSLO: U - 420

ZPRACOVATEL: ING. ARCH. HELENA SALVETOVÁ

OBJEDNATEL: OBEC LUDVÍKOV

DATUM: PROSINEC 2015