




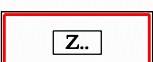











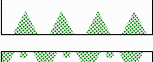

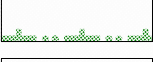
# ÚZEMNÍ PLÁN LUDVÍKOV ZMĚNA Č. 3

## 5. VÝKRES PŘEDPOKLÁDANÝCH ZÁBORŮ PŮDNÍHO FONDU

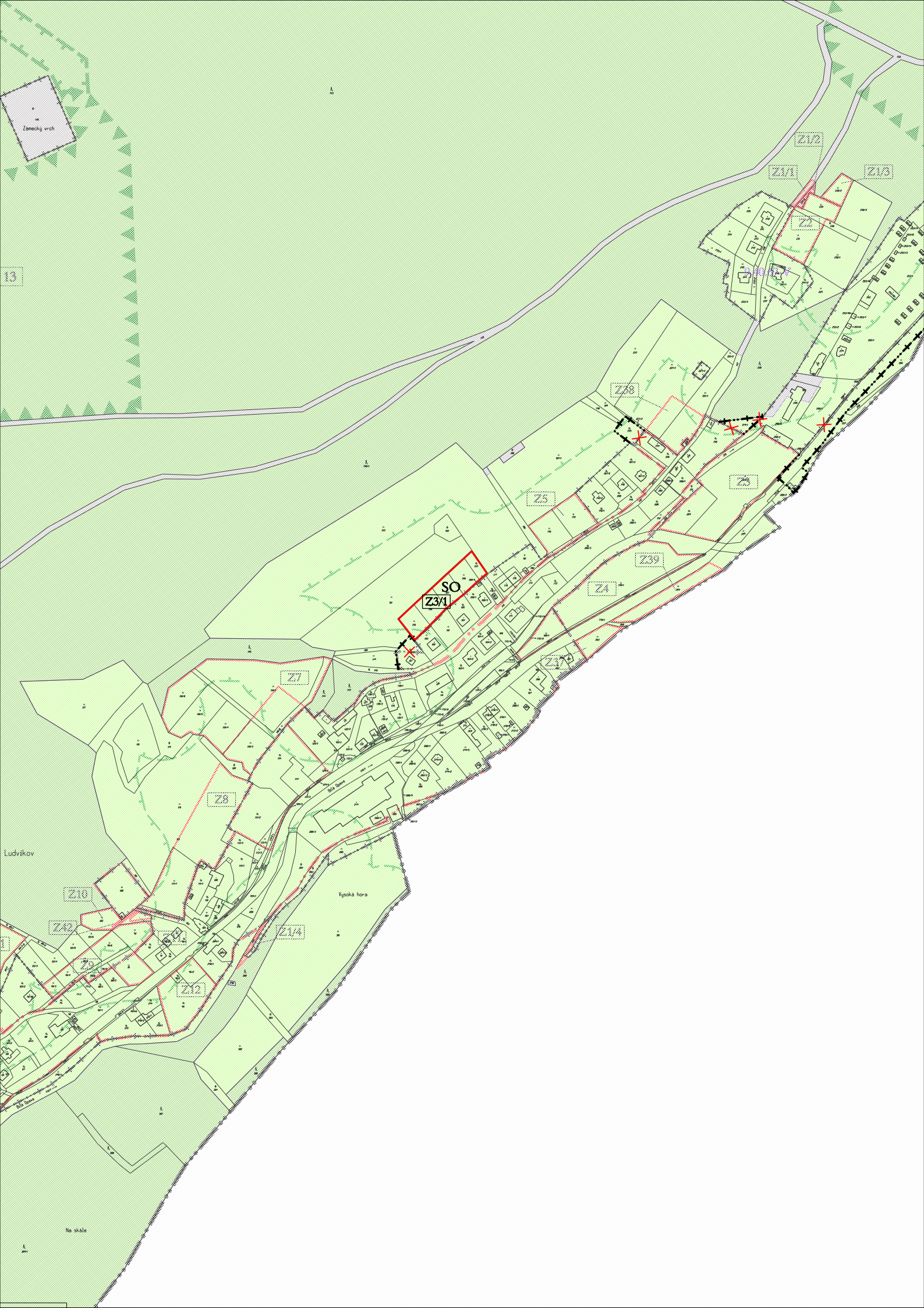
1 : 5 000

### LEGENDA ZMĚN

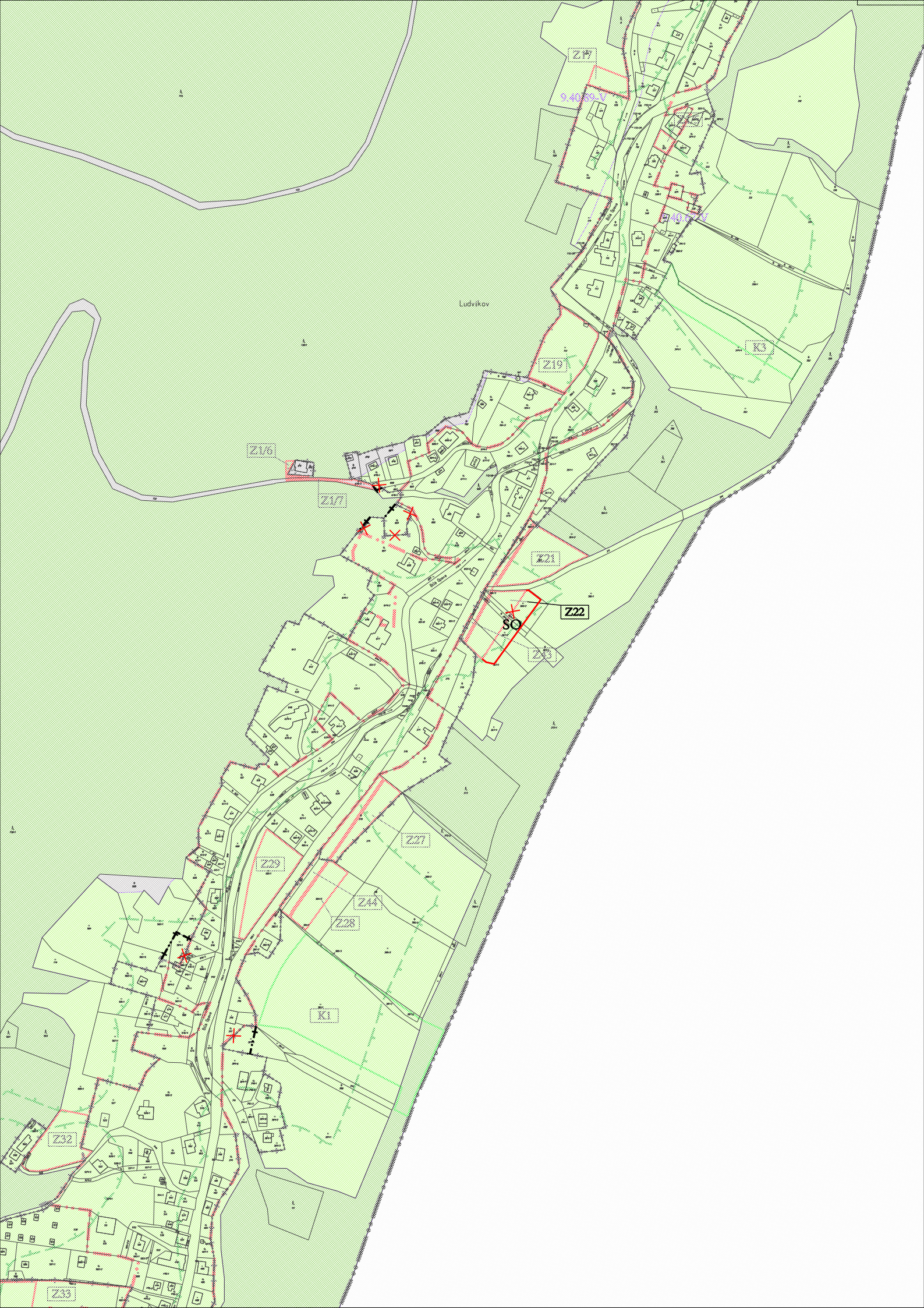
#### NÁVRH

	HRANICE OBCE
	HRANICE ZASTAVĚNÉHO ÚZEMÍ K 1. 5. 2022
	HRANICE INTRAVILÁNU K 1. 9. 1966
	HRANICE ZASTAVITELNÝCH PLOCH S OZNAČENÍM
	HRANICE PLOCH ZMĚN V KRAJINĚ S OZNAČENÍM
	HRANICE BONITNÍCH PŮDNĚ EKOLOGICKÝCH JEDNOTEK - BPEJ
	KÓD BPEJ
	HRANICE 50m OD OKRAJE POZEMKŮ URČENÝCH K PLNĚNÍ FUNKCÍ LESA
	ZEMĚDĚLSKÉ POZEMKY VE IV. TŘÍDĚ OCHRANY
	ZEMĚDĚLSKÉ POZEMKY V V. TŘÍDĚ OCHRANY
	LESNÍ POZEMKY
	NEZEMĚDĚLSKÉ POZEMKY
	PLOCHY SMÍŠENÉ OBYTNÉ
	LOKÁLNÍ BIOKORIDOR - FUNKČNÍ
	LOKÁLNÍ BIOCENTRUM - FUNKČNÍ
	REGIONÁLNÍ BIOCENTRUM - FUNKČNÍ
	NADREGIONÁLNÍ BIOKORIDOR - FUNKČNÍ
	RUŠENÉ JEVY









Ludvikov

Z17

9.40.89-V

Z16

Z17

Z19

Z21

Z22

SO

Z27

Z28

Z28

K1

Z29

Z44

Z32

Z33