





ÚZEMNÍ PLÁN ČAKOVÁ ZMĚNA Č. 1





5. KOORDINAČNÍ VÝKRES

1 : 5 000

LEGENDA NAVRŽENÝCH ZMĚN

STAV	NÁVRH	
		HRANICE ZASTAVĚNÉHO ÚZEMÍ K 1. 5. 2022
		HRANICE ZASTAVITELNÝCH PLOCH S OZNAČENÍM

PLOCHY S ROZDÍLNÝM ZPŮSOBEM VYUŽITÍ

PLOCHY STABILIZOVANÉ	PLOCHY ZMĚN	
		PLOCHY SMÍŠENÉ OBYTNÉ
		PLOCHY ZAHRAD A SADŮ


BIOTOP VYBRANÝCH ZVLÁŠTĚ CHRÁNĚNÝCH DRUHŮ VELKÝCH SAVCŮ



		MIGRAČNÍ KORIDORY
---	---	-------------------

DOPRAVNÍ INFRASTRUKTURA

		MÍSTNÍ KOMUNIKACE
---	---	-------------------

TECHNICKÁ INFRASTRUKTURA

		VODOVODNÍ ŘAD
		KANALIZACE SPLAŠKOVÁ GRAVITAČNÍ
		STŘEDOTLAKÝ PLYNOVOD

		RUŠENÉ JEVY
---	---	-------------

TEXT "VYMEZENÍ ÚZEMÍ S MOŽNÝMI ARCHEOLOGICKÝMI NÁLEZY" SE MĚNÍ NA "ÚZEMÍ S ARCHEOLOGICKÝMI NÁLEZY UAN II"

SPRÁVNÍ ÚZEMÍ OBCE JE ÚZEMÍM S ARCHEOLOGICKÝMI NÁLEZY VE SMYSLU § 22 odst. 2 ZÁKONA Č. 20/1987 Sb., O STÁTNÍ PAMÁTKOVÉ PÉČI, VE ZNĚNÍ POZDĚJŠÍCH PŘEDPISŮ