





















# ÚZEMNÍ PLÁN VOJKOVICE

## ZMĚNA Č.1

### I.2.c) HLAVNÍ VÝKRES - KONCEPCE DOPRAVNÍ INFRASTRUKTURY

OZNAČENÍ DOKUMENTACE:	ÚZEMNÍ PLÁN VOJKOVICE ZMĚNA Č.1	Ing.Arch.Miroslav Hudák Okružní 621/17, 739 32 Vratimov mirek.hudak@seznam.cz tel.: +420 777 281 846	
OBJEDNATEL:	OBEC VOJKOVICE		
POŘIZOVATEL:	MAGISTRÁT MĚSTA FRÝDKU-MÍSTKU		
ZHOTOVITEL:	Ing.Arch.MIROSLAV HUDÁK		
ZODPOVĚDNÝ PROJEKTANT:	Ing.Arch.MIROSLAV HUDÁK	ZAKÁZKOVÉ ČÍSLO:	180602
ZPRACOVATEL:	Ing.Arch.MIROSLAV HUDÁK RNDr.MILAN POLEDNÍK	EXPEDICE:	ÚNOR 2023
		MĚŘÍTKO:	1:5000

STAV	NÁVRH	
		KORIDOR DOPRAVNÍ INFRASTRUKTURY DZ22 PRO MÚK NOŠOVICE, NAPOJENÍ NA D48
		KORIDOR DOPRAVNÍ INFRASTRUKTURY DZ18 PRO OPTIMALIZACI A ELEKTRIZACI REGIONÁLNÍ TRATĚ Č. 322 V ÚSEKU ČESKÝ TĚŠÍN – FRÝDEK-MÍSTEK
		D48 DÁLNICE
		MÍSTNÍ KOMUNIKACE
		VÝZNAMNÉ ÚČELOVÉ KOMUNIKACE
		CYKLOTRASY (ZNAČENÉ S ČÍSLEM)
		VÝZNAMNÉ CHODNÍKY, SAMOSTATNÉ PĚŠÍ TRASY
		AUTOBUSOVÉ ZASTÁVKY
		ZASTAVITELNÉ PLOCHY PRO BYDLENÍ
		PRVEK KE ZRUŠENÍ

#### KLAD MAPOVÝCH SEKČÍ MĚŘÍTKA 1:5000

4-9	3-9	2-9
4-0	3-0	2-0

Hor.Domaslavice  
Dol.Tošanovice  
Vojkovice  
Nošovice  
Dobřatice



#### POZNÁMKA:

- V RÁMCI ZMĚNY Č.1 ÚP SE MĚNÍ POLOŽKA LEGENDY "RYCHLOSTNÍ KOMUNIKACE" NA "DÁLNICE".
- V RÁMCI ZMĚNY Č.1 ÚP SE RUŠÍ POLOŽKA LEGENDY "HLAVNÍ VJEZDY DO ÚZEMÍ - NÁVRH" I ZÁKRES TOHOTO PRVKU VE VÝKRESU.