


# ÚZEMNÍ PLÁN VOJKOVICE ZMĚNA Č.1 - ODŮVODNĚNÍ

## II.2.c) VÝKRES PŘEDPOKLÁDANÝCH ZÁBORŮ PŮDNÍHO FONDU

OZNAČENÍ DOKUMENTACE:	ÚZEMNÍ PLÁN VOJKOVICE ZMĚNA Č.1	Ing.Arch.Miroslav Hudák Okružní 621/17, 739 32 Vratimov mirek.hudak@seznam.cz tel.: +420 777 281 846	
OBJEDNATEL:	OBEC VOJKOVICE		
POŘIZOVATEL:	MAGISTRÁT MĚSTA FRÝDKU-MÍSTKU		
ZHOTOVITEL:	Ing.Arch.MIROSLAV HUDÁK		
ZODPOVĚDNÝ PROJEKTANT:	Ing.Arch.MIROSLAV HUDÁK	ZAKÁZKOVÉ ČÍSLO:	180602
ZPRACOVATEL:	Ing.Arch.MIROSLAV HUDÁK RNDr.MILAN POLEDNÍK	EXPEDICE:	ÚNOR 2023
		MĚŘÍTKO:	1:5000



HRANICE OBCE



HRANICE ZASTAVĚNÉHO ÚZEMÍ



HRANICE BONITNÍCH PŮDNĚ EKOLOGICKÝCH JEDNOTEK

7.26.14


KÓD BPEJ

99


KÓD NEZEMĚDĚLSKÝCH POZEMKŮ

II

TŘÍDA OCHRANY BPEJ



OCHRANNÉ PÁSMO POZEMKŮ URČENÝCH K PLNĚNÍ FUNKCE LESA



ODVODNĚNÉ POZEMKY



ORNÁ PŮDA



TRVALÝ TRAVNÍ POROST



ZAHRADA



NEZEMĚDĚLSKÝ POZEMEK



OHRANIČENÍ PLOCH K ZÁBORU

Z1/1

ČÍSLO PLOCHY K ZÁBORU

SB

PLOCHY SMÍŠENÉ OBYTNÉ

### KLAD MAPOVÝCH SEKCI MĚŘÍTKA 1:5000

4-9	3-9	2-9
	Vojkovic	
4-0	3-0	2-0

Hor.Domaslavice, Dol.Tošanovice, Nošovice, Dobruška

