









ÚZEMNÍ PLÁN VOJKOVICE

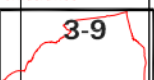

ZMĚNA Č.1

I.2.a) VÝKRES ZÁKLADNÍHO ČLENĚNÍ ÚZEMÍ

OZNAČENÍ DOKUMENTACE:	ÚZEMNÍ PLÁN VOJKOVICE ZMĚNA Č.1	Ing.Arch.Miroslav Hudák Okružní 621/17, 739 32 Vratimov mirek.hudak@seznam.cz tel.: +420 777 281 846	
OBJEDNATEL:	OBEC VOJKOVICE		
POŘIZOVATEL:	MAGISTRÁT MĚSTA FRÝDKU-MÍSTKU		
ZHOTOVITEL:	Ing.Arch.MIROSLAV HUDÁK		
ZODPOVĚDNÝ PROJEKTANT:	Ing.Arch.MIROSLAV HUDÁK	ZAKÁZKOVÉ ČÍSLO:	180602
ZPRACOVATEL:	Ing.Arch.MIROSLAV HUDÁK RNDr.MILAN POLEDNIK	EXPEDICE:	ÚNOR 2023
		MĚŘÍTKO:	1:5000

STAV	NÁVRH	
		HRANICE ZASTAVĚNÉHO ÚZEMÍ
		HRANICE ZASTAVITELNÝCH PLOCH S POPISEM
		PLOCHY, VE KTERÝCH SE RUŠÍ PODMÍNKA ZPRACOVÁNÍ ÚZEMNÍ STUDIE
		PRVEK KE ZRUŠENÍ

KLAD MAPOVÝCH SEKČÍ MĚŘÍTKA 1:5000

4-9		2-9
4-0		2-0

