


# ÚZEMNÍ PLÁN VOJKOVICE ZMĚNA Č.1

## I.2.f) VÝKRES VEŘEJNĚ PROSPĚŠNÝCH STAVEB, OPATŘENÍ A ASANACÍ

|                          |   |   |
|--------------------------|---|---|
| OSAZENÍ<br>DOKUMENTACE   | ÚZEMNÍ PLÁN VOJKOVICE<br>ZMĚNA Č.1            | Ing.Arch.Miroslav Hušák<br>Okružní 621/17, 739 32 Vroslavov<br>miroslav.husak@seznam.cz<br>tel.: +420 777 281 846 |
| OBJEDNATEL               | OBEC VOJKOVICE                                |   |
| PORADOVATEL              | MAGISTRÁT MĚSTA FRÝDKU-MÍSTKU                 |   |
| ZHOTOVITEL               | Ing.Arch.MIROSLAV HUŠÁK                       | ZAKÁZKOVÉ ČÍSLO: 180602   |
| ZODPOVĚDNÝ<br>PROJEKTANT | Ing.Arch.MIROSLAV HUŠÁK                       | EXPEDICE: ONOR 2023   |
| ZPRACOVATEL              | Ing.Arch.MIROSLAV HUŠÁK<br>PŘI-MILAN PŮLEDNÍK | MĚŘÍTKO: 1:5000   |

### KLAD MAPOVÝCH SEKCI MĚŘÍTKA 1:5000

|     |     |     |
|-----|-----|-----|
| 4-9 | 3-9 | 2-9 |
| 4-0 | 3-0 | 2-0 |



### VEŘEJNĚ PROSPĚŠNÉ STAVBY A VEŘEJNĚ PROSPĚŠNÁ OPATŘENÍ, PRO KTERÉ LZE PŘÁVA K POZEMKŮM A STAVBÁM VYVLASTNIT

VEŘEJNĚ PROSPĚŠNÉ STAVBY DOPRAVNÍ INFRASTRUKTURY:

**D218** OPTIMALIZACE A ELEKTŘIZACE REGIONÁLNÍ TRATĚ Č. 322 V ÚSEKU ČESKÝ TĚŠÍN – FRÝDEK-MÍSTEK, VČETNĚ SOUVISEJÍCÍCH STAVEB

**D222** MĚK NOŠOVICE, NÁPOJENÍ NA D48, VČETNĚ SOUVISEJÍCÍCH STAVEB

**VD3** CHODNÍK K AUTOBUSOVÉ ZASTÁVCE VOJKOVICE, KAPLE

**VD4** CHODNÍK PODÉL MÍSTNÍ KOMUNIKACE DO HORNÍCH DOMASLAVIC

**VD5** CHODNÍK PODÉL SILNICE III/04821 DO DOBRATIC

VEŘEJNĚ PROSPĚŠNÉ STAVBY TECHNICKÉ INFRASTRUKTURY:



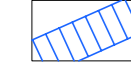
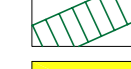



**E8** ZDVOJENÍ STÁVAJÍCÍHO VEDENÍ 400kV NOŠOVICE – MOSTY U JABLUNKOVA – VARÍN (SR)

**P214** VTL PLYNOVOD LIBHOŠŤ (KOMPRESOROVÁ STANICE) – TRÁNOVICE (PZP)

VEŘEJNĚ PROSPĚŠNÁ OPATŘENÍ – ZALOŽENÍ PRVKŮ ÚZEMNÍHO SYSTÉMU EKOLOGICKÉ STABILITY:

**VU1** ZALOŽENÍ PRVKŮ REGIONÁLNÍHO ÚSES

**VU2** ZALOŽENÍ PRVKŮ LOKÁLNÍHO ÚSES

-  KORIDOR VEŘEJNĚ PROSPĚŠNÉ STAVBY DOPRAVNÍ INFRASTRUKTURY D218
-  KORIDOR VEŘEJNĚ PROSPĚŠNÉ STAVBY DOPRAVNÍ INFRASTRUKTURY D222
-  KORIDOR VEŘEJNĚ PROSPĚŠNÉ STAVBY TECHNICKÉ INFRASTRUKTURY E8
-  KORIDOR VEŘEJNĚ PROSPĚŠNÉ STAVBY TECHNICKÉ INFRASTRUKTURY P214
-  PLOCHY VEŘEJNĚ PROSPĚŠNÝCH STAVEB DOPRAVNÍ A TECHNICKÉ INFRASTRUKTURY
-  PLOCHY VEŘEJNĚ PROSPĚŠNÝCH OPATŘENÍ – ÚZEMNÍHO SYSTÉMU EKOLOGICKÉ STABILITY
-  PRVEK KE ZRUŠENÍ

POZNÁMKA:  
– V RÁMCI ZMĚNY Č.1 ÚP SE RUŠÍ POLOŽKY LEGENDY: RYCHLOSTNÍ KOMUNIKACE, NADZEMNÍ VEDENÍ VVN 400kV, STL PLYNOVOD  
– V RÁMCI ZMĚNY Č.1 SE RUŠÍ VEŘEJNĚ PROSPĚŠNÉ STAVBY VD1, V11, V12

