






























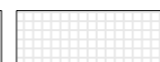











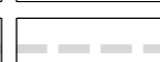










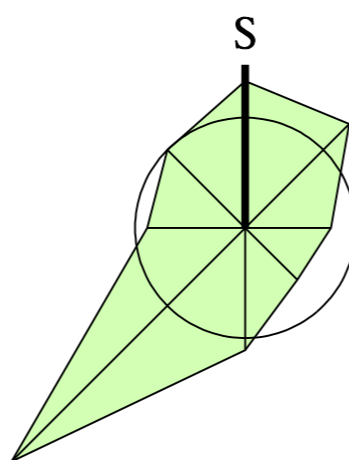
ÚZEMNÍ PLÁN PAZDERNA PRÁVNÍ STAV PO ZMĚNĚ Č. 1

4. VODNÍ HOSPODÁŘSTVÍ

1 : 5 000

STAV	NÁVRH	
		VODNÍ ZDROJ - VEŘEJNÁ STUDNA
		STUDÁNKA
		PŘIVADĚČ OSTRAVSKÉHO OBLASTNÍHO VODOVODU
		ŘAD PITNÉ VODY
		PLOCHY VODNÍ A VODOHOSPODÁŘSKÉ

STAV	NÁVRH	ÚZEMNÍ REZERVA	
			HRANICE OBCE
			HRANICE ZASTAVĚNÉHO ÚZEMÍ K 1. 6. 2016
			PLOCHY SMÍŠENÉ OBYTNÉ
			PLOCHY OBČANSKÉHO VYBAVENÍ VEŘEJNÉ INFRASTRUKTURY
			PLOCHY SPORTOVNÍCH ZAŘÍZENÍ
			PLOCHY HŘBITOVA
			PLOCHY VEŘEJNÝCH PROSTRANSTVÍ
			PLOCHY DOPRAVNÍ INFRASTRUKTURY
			PLOCHY VÝROBY A SKLADOVÁNÍ
			PLOCHY ZELENĚ SOUKROMÉ
			PLOCHY ZEMĚDĚLSKÉ
			PLOCHY LESNÍ
			SILNICE III. TŘÍDY
			MÍSTNÍ A ÚČELOVÉ KOMUNIKACE
			VÝHYBNA NA KOMUNIKACI
			PARKOVACÍ A Odstavné plochy, manipulační plochy
			MOST NA KOMUNIKACI



PROJEKTOVÁ ČINNOST, URBANISMUS, ÚZEMNÍ PLÁNOVÁNÍ, EKOLOGIE, GIS

URBANISTICKÉ STŘEDISKO OSTRAVA, s.r.o.

Spartakovců 3, Ostrava-Poruba, 70800

tel: 596 939 530, 596 939 531

ZODP.PROJEKTANT : ING.ARCH.HELENA SALVETOVÁ

ZAK. ČÍSLO : U - 452

ZPRACOVATEL : ING. EVA BOHÁČKOVÁ

OBJEDNATEL : OBEC PAZDERNA

DATUM : DUBEN 2017