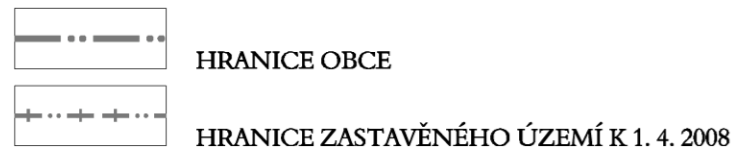


# ÚZEMNÍ PLÁN PAZDERNA

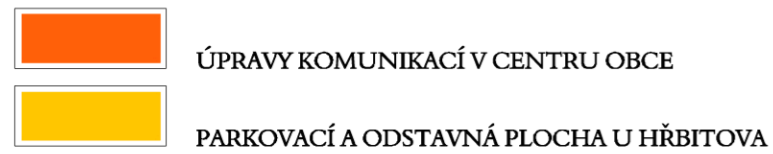
## 6. VÝKRES VEŘEJNĚ PROSPĚŠNÝCH STAVEB, OPATŘENÍ A ASANACÍ 1 : 5 000



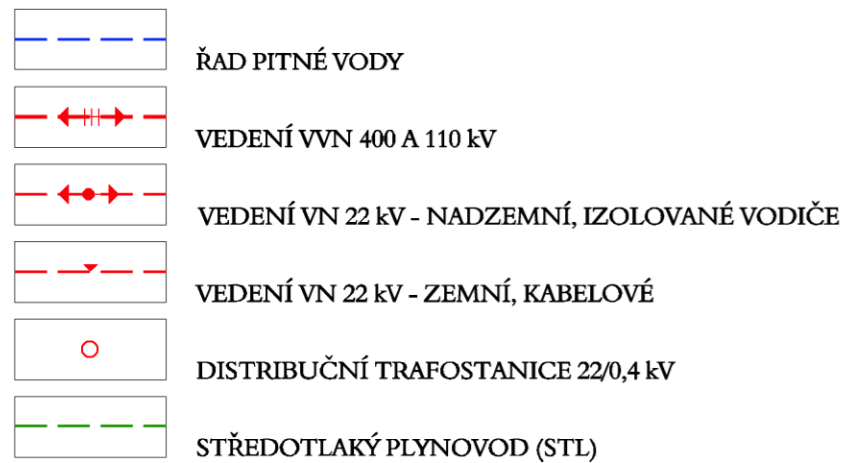
### PLOCHY A KORIDORY VEŘEJNĚ PROSPĚŠNÝCH STAVEB A OPATŘENÍ S MOŽNOSTÍ VYVLASTNĚNÍ

#### VEŘEJNÁ INFRASTRUKTURA

##### DOPRAVNÍ INFRASTRUKTURA

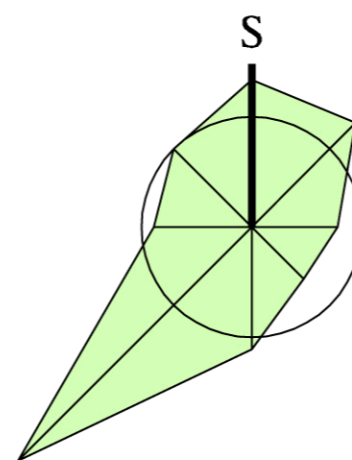
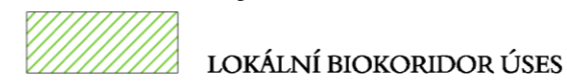


##### TECHNICKÁ INFRASTRUKTURA



#### VEŘEJNĚ PROSPĚŠNÁ OPATŘENÍ

##### ZALOŽENÍ CHYBĚJÍCÍCH PRVKŮ ÚSES



PROJEKTOVÁ ČINNOST, URBANISMUS, ÚZEMNÍ PLÁNOVÁNÍ, EKOLOGIE, GIS

**URBANISTICKÉ STŘEDISKO OSTRAVA, s.r.o.**

Spartakovců 3, Ostrava-Poruba, 70800

tel: 596 939 530, 596 939 531

ZODP.PROJEKTANT : ING.ARCH.HELENA SALVETOVÁ

ZAK.ČÍSLO : U - 452

ZPRACOVATEL : ING.ARCH.HELENA SALVETOVÁ

OBJEDNATEL : OBEC PAZDERNA

DATUM : DUBEN 2009