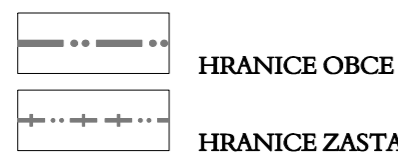


ÚZEMNÍ PLÁN PAZDERNA PRÁVNÍ STAV PO ZMĚNĚ Č. 1

6. VÝKRES VEŘEJNĚ PROSPĚŠNÝCH STAVEB, OPATŘENÍ A ASANACÍ 1 : 5 000



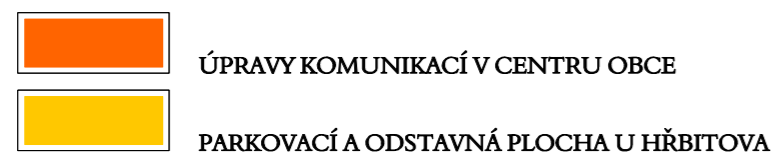
HRANICE OBCE

HRANICE ZASTAVĚNÉHO ÚZEMÍ K 1. 6. 2016

PLOCHY A KORIDORY VEŘEJNĚ PROSPĚŠNÝCH STAVEB A OPATŘENÍ
S MOŽNOSTÍ VYVLASTNĚNÍ

VEŘEJNÁ INFRASTRUKTURA

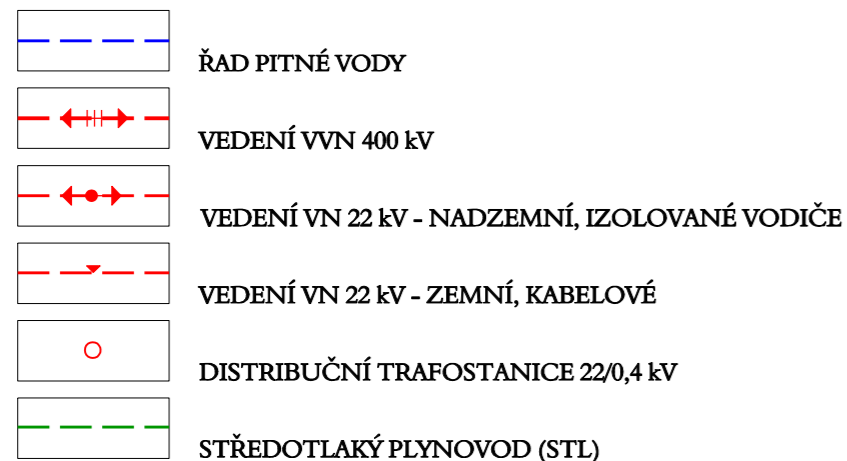
DOPRAVNÍ INFRASTRUKTURA



ÚPRAVY KOMUNIKACÍ V CENTRU OBCE

PARKOVACÍ A ODSTAVNÁ PLOCHA U HŘBITOVA

TECHNICKÁ INFRASTRUKTURA



ŘAD PITNÉ VODY

VEDENÍ VVN 400 kV

VEDENÍ VN 22 kV - NADZEMNÍ, IZOLOVANÉ VODIČE

VEDENÍ VN 22 kV - ZEMNÍ, KABELOVÉ

DISTRIBUČNÍ TRAFOSTANICE 22/0,4 kV

STŘEDOTLAKÝ PLYNOVOD (STL)

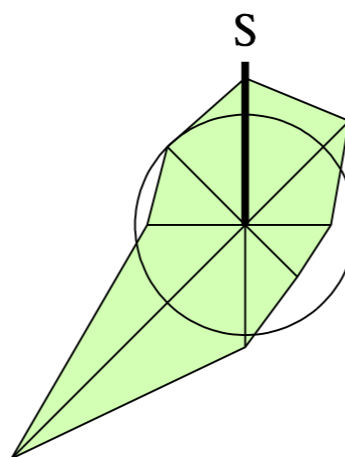
VEŘEJNĚ PROSPĚŠNÁ OPATŘENÍ

ZALOŽENÍ CHYBĚJÍCÍCH PRVKŮ ÚSES



LOKÁLNÍ BIODOR ÚSES

VU1 OZNAČENÍ VEŘEJNĚ PROSPĚŠNÝCH STAVEB,
OPATŘENÍ A ASANACÍ DLE TEXTOVÉ ČÁSTI



PROJEKTOVÁ ČINNOST, URBANISMUS, ÚZEMNÍ PLÁNOVÁNÍ, EKOLOGIE, GIS

URBANISTICKÉ STŘEDISKO OSTRAVA, s.r.o.

Spartakovců 3, Ostrava-Poruba, 70800

tel: 596 939 530, 596 939 531

ZODP.PROJEKTANT : ING.ARCH.HELENA SALVETOVÁ

ZAK. ČÍSLO : U - 452

ZPRACOVATEL : ING.ARCH.HELENA SALVETOVÁ

OBJEDNATEL : OBEC PAZDERNA

DATUM : DUBEN 2017