












# ÚZEMNÍ PLÁN PAZDERNA ZMĚNA Č. 1

## 3. DOPRAVA

1 : 5 000

### LEGENDA NAVRŽENÝCH ZMĚN

STAV	NÁVRH	
		MÍSTNÍ OBSLUŽNÉ KOMUNIKACE
		RUŠENÉ JEVY

STAV	NÁVRH	
		HRANICE ZASTAVĚNÉHO ÚZEMÍ K 1. 6. 2016
		PLOCHY SMÍŠENÉ OBYTNÉ
		PLOCHY VEŘEJNÝCH PROSTRANSTVÍ
		PLOCHY VÝROBY ZEMĚDĚLSKÉ
		PLOCHY ZEMĚDĚLSKÉ - ORNÁ PŮDA, TRVALÉ TRAVNÍ POROSTY

