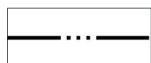




LEGENDA:



KATASTRÁLNÍ HRANICE



HRANICE ZASTAVĚNÉHO ÚZEMÍ K 31.8.2012



ZASTAVĚNÉ ÚZEMÍ k 31.8.2012



ZASTAVITELNÉ PLOCHY



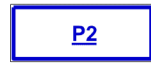
PLOCHY DOPRAVNÍCH KORIDORŮ



PLOCHY VEŘEJNÝCH PROSTRANSTVÍ (mimo ploch veřejné zeleně)



PLOCHY VEŘEJNÉ ZELENĚ NA VEŘEJNÝCH PROSTRANSTVÍCH




PLOCHY PŘESTAVBY



ÚZEMNÍ REZERVY



ÚZEMÍ K PROVĚŘENÍ ÚZEMNÍ STUDIÍ



PLOCHY S ARCHITEKTONICKY NEBO URBANISTICKY VÝZNAMNÝMI STAVBAMI



OZNAČENÍ A VYMEZENÍ PLOCH S PODMÍNKOU UZAVŘENÍ DOHODY O PARCELACI

POZN.: ČÍSLA JEDNOTLIVÝCH PLOCH ODPOVÍDAJÍ OZNAČENÍ DLE TEXTOVÉ (VÝROKOVÉ) ČÁSTI ÚZEMNÍHO PLÁNU I.A.