













ÚPLNÉ ZNĚNÍ PO ZMĚNĚ č.2

NÁZEV ZAKÁZKY: ÚZEMNÍ PLÁN NOŠOVICE		
 <p style="font-size: small; margin-top: 5px;"> ING ARCH JOSEF STARÝ ING.ARCH.EVA STARÁ HRABINSKÁ 10 737 01 ČESKÝ TĚŠÍN ☎725 221 677 ■ URBANISMUS ■ ARCHITEKTURA ■ DESIGN ■ </p>	STUPEŇ / ČÁST DOKUMENTACE: I. ÚZEMNÍ PLÁN	Č.VÝKR. I.B.1.
	NÁZEV VÝKRESU: ZÁKLADNÍ ČLENĚNÍ ÚZEMÍ	MĚŘÍTKO 1:5000
	OBJEDNATEL: OBEC NOŠOVICE	DATUM 9 / 2021
	PROJEKTANT: ING.ARCH.J.STARÝ,ING.ARCH.E.STARÁ	

LEGENDA:

	KATASTRÁLNÍ HRANICE
	HRANICE ZASTAVĚNÉHO ÚZEMÍ K 25.3.2021
	ZASTAVĚNÉ ÚZEMÍ k 25.3.2021
	ZASTAVITELNÉ PLOCHY
	PLOCHY DOPRAVNÍCH KORIDORŮ
	PLOCHY VEŘEJNÝCH PROSTRANSTVÍ (mimo ploch veřejné zeleně)
	PLOCHY VEŘEJNÉ ZELEŇ NA VEŘEJNÝCH PROSTRANSTVÍCH
	PLOCHY PŘESTAVBY
	ÚZEMNÍ REZERVY
	ÚZEMÍ SE ZPRACOVANOU ÚZEMNÍ STUDIÍ
	PLOCHY S ARCHITEKTONICKY NEBO URBANISTICKY VÝZNAMNÝMI STAVBAMI
	OZNAČENÍ A VYMEZENÍ PLOCH S PODMÍNKOU UZAVŘENÍ DOHODY O PARCELACI

POZN.: ČÍSLA JEDNOTLIVÝCH PLOCH ODPOVÍDAJÍ OZNAČENÍ DLE TEXTOVÉ (VÝROKOVÉ) ČÁSTI ÚZEMNÍHO PLÁNU I.A.