






NÁZEV ZAKÁZKY: ÚZEMNÍ PLÁN NOŠOVICE	
 <p>ING ARCH JOSEF STARÝ ING.ARCH.EVA STARÁ HRAEINSKÁ 10 737 01 ČESKÝ TĚŠÍN 725221677 URBANISMUS ■ ARCHITEKTURA ■ DESIGN ■</p>	STUPEŇ / ČÁST DOKUMENTACE: II. ODŮVODNĚNÍ ÚZEMNÍHO PLÁNU NÁZEV VÝKRESU: KOORDINAČNÍ VÝKRES
	Č.VÝKR. II.B.1.
OBJEDNATEL: OBEC NOŠOVICE	MĚŘÍTKO 1:5000
PROJEKTANT: ING.ARCH.J.STARÝ,ING.ARCH.E.STARÁ	DATUM 9 / 2021

LEGENDA:

	KATASTRÁLNÍ HRANICE
	HRANICE ZASTAVĚNÉHO ÚZEMÍ k 25.3.2021
	HRANICE ZASTAVITELNÝCH PLOCH S OZNAČENÍM
	HRANICE PŘESTAVBOVÝCH PLOCH S OZNAČENÍM
	HRANICE REZERVNÍCH PLOCH S OZNAČENÍM

PLOCHY S ROZDÍLNÝM ZPŮSOBEM VYUŽITÍ



























STABILIZOVANÉ PLOCHY	PLOCHY ZMĚN	ÚZEMNÍ REZERVY	
BI	BI		PLOCHY BYDLENÍ V RODINNÝCH DOMECH
BH			PLOCHY BYDLENÍ V BYTOVÝCH DOMECH
OV	OV		PLOCHY OBČANSKÉHO VYBAVENÍ
OS			PLOCHY TĚLOVÝCHOVY A SPORTU
VD	VD		PLOCHY DROBNÉ VÝROBY A VÝROBNÍCH SLUŽEB
VP	VP		PLOCHY PRŮMYSLOVÉ VÝROBY A SKLADOVÁNÍ
VZ	VZ		PLOCHY ZEMĚDĚLSKÉ VÝROBY (ŽIVOČIŠNÉ, ROSTLINNÉ, ZAHRADNICTVÍ)
TI	TI		PLOCHY TECHNICKÉ INFRASTRUKTURY
ZS	ZS		PLOCHY SOUKROMÉ ZELENĚ
ZV	ZV		PLOCHY VEŘEJNÉ ZELENĚ
K	K		PLOCHY KRAJINNÉ ZELENĚ
L	L		PLOCHY LESNÍ
P			PLOCHY PŘÍRODNÍ
Z			PLOCHY ZEMĚDĚLSKÉ
V			PLOCHY VODNÍ A VODOHOSPODÁŘSKÉ
PV	PV		PLOCHY VEŘEJNÝCH PROSTRANSTVÍ
DS	DS		PLOCHY SILNIČNÍ DOPRAVY
DD	DD		PLOCHY DRÁŽNÍ DOPRAVY

DOPRAVNÍ INFRASTRUKTURA









STAV	NÁVRH	
		RYCHLOSTNÍ KOMUNIKACE
		SILNICE A VÝZNAMNÉ MÍSTNÍ KOMUNIKACE
		ŽELEZNIČNÍ TRATĚ
		ŽELEZNIČNÍ VLEČKA
		MOSTY, LÁVKY
		HLAVNÍ CYKLISTICKÉ TRASY

TECHNICKÁ INFRASTRUKTURA



















(zobrazeny pouze významné a nadřazené trasy, vedení a zařízení)

STAV	NÁVRH	
		ČISTÍRNA ODPADNÍCH VOD - LOKÁLNÍ
		NADŘAZENÉ ŘADY VODOVODŮ
		VYSOKOTLAKÉ PLYNOVODY
		REGULAČNÍ STANICE PLYNU
		ROZVODNA VVN
		VENKOVNÍ VEDENÍ VVN 110kV A ZVN 400kV
		VENKOVNÍ VEDENÍ VN 22kV
		KABELOVÉ VEDENÍ VN 22kV
		TRANSFORMAČNÍ STANICE
		DÁLKOVÝ TELEKOMUNIKAČNÍ KABEL
		RADIORELEOVÉ SPOJE
		KORIDORY PRO ELEKTRICKÁ VEDENÍ VVN A ZVN A PLYNOVODY VTL A VVTL
		RUŠENÝ PLYNOVOD

ÚZEMNÍ SYSTÉM EKOLOGICKÉ STABILITY

STAV	NÁVRH	
		REGIONÁLNÍ BIOCENTRUM
		REGIONÁLNÍ BIOKORIDOR
		LOKÁLNÍ BIOCENTRUM
		LOKÁLNÍ BIOKORIDOR

LIMITY VYUŽITÍ ÚZEMÍ:

		ZVLÁŠTĚ CHRÁNĚNÉ ÚZEMÍ = NÁRODNÍ PŘÍRODNÍ PAMÁTKA "SKALICKÁ MORÁVKA"
		ÚZEMÍ NATURA 2000 "NIVA MORÁVKY"
		HRANICE PÁSMO KOLEM LESA
		ZÁPLAVOVÁ ÚZEMÍ ŘEKY MORÁVKY PŘI Q100
		SESUVNÉ ÚZEMÍ
		OCHRANNÁ PÁSMO SILNIC A ŽELEZNIC (TMAVÉ ŠEDÁ ČARA = SILNIC, FIALOVÁ ČARA = ŽELEZNIC)
		OCHRANNÁ PÁSMO VENKOVNÍHO ELEKTRICKÉHO VEDENÍ VN A VVN, TRAFOSTANIC A ROZVODNÝ VVN
		BEZPEČNOSTNÍ PÁSMO VYSOKOTLAKÉHO PLYNOVODU
		OCHRANNÉ PÁSMO KOLEM AREÁLU ZEMĚDĚLSKÉ VÝROBY